

AUTORIZACE

ČÍSLO PARE

ČÍSLO ZMĚNY	DATUM ZMĚNY	POPIS/OBSAH ZMĚNY	PODPIS

II/408 HRANICE KRAJE - ŠTÍTARY

název akce

F. DOKLADY

stavební objekt

Správa a údržba silnic Jihomoravského kraje, p. o. Žerotínovo náměstí 449/3 602 00 Brno objednatel	spolupráce
úsek silnice II/408 místo stavby	JIHOMORAVSKÝ kraj

DÍK

DOPRAVNĚ INŽENÝRSKÁ KANCELÁŘ
 Bozděchova 1668, 500 02 Hradec Králové
 tel : 495 219 036, 495 212 647, fax : 495 221 677
 e-mail : dik@dik - hk.cz, http : www.dik-hk.cz

VYJÁDRĚNÍ O EXISTENCI SÍTÍ		DSP/PDPS
výkres	měřítko	stupeň

ING. MILOŠ BURIANEC kontroloval	<i>Burianec</i>	ING. PAVEL ŘEHÁK hlavní inženýr projektu	<i>Řehák</i>	A082/17 číslo zakázky	F.1 číslo přílohy
ING. PAVEL ŘEHÁK zodpovědný projektant	<i>Řehák</i>	vedoucí projektant		3/2018 datum	

II/408 HRANICE KRAJE - ŠTÍTARY

SEZNAM PŘIJATÝCH VYJÁDŘENÍ A STANOVISEK K PD - DSP/PDPS

Č.	Organizace	Žádost podána	Přijato	Platnost vyjádření	Sítě ano/ne	Podmínky
2	CETIN	12.10.2017	13.10.2017	13.10.2019	ANO	požádat o upřesnění podmínky zásahu do ochranného pásma
4	E.ON	12.10.2017	26.10.2017	19.10.2018	ANO	předložit PD k odsouhlasení
5	GasNet, s.r.o.	12.10.2017	16.10.2017	16.10.2019	ANO	
7	T-Mobile Czech Republic a.s.	12.10.2017	13.10.2017	13.10.2018	NE	včetně souhlasu se stavebním povolením a realizací
8	Vodafone Czech republic a.s.	12.10.2017	13.10.2017	13.10.2018	NE	včetně souhlasu se stavebním povolením a realizací
9	Městys Štítary	12.10.2017	13.10.2017	NEUVEDENO	NE	
10	Sekce ekonomická a majetková Ministerstva obrany	12.10.2017	23.10.2017	23.10.2019	NE	předložit PD k odsouhlasení
12	Obec Chvalatice	12.10.2017	17.10.2017	NEUVEDENO	NE	
13	Obec Zálesí	12.10.2017	1.11.2017	NEUVEDENO	NE	Sítě vložili do majetku DSO VAK Třebíč
14	Vodárenská akciová společnost, a.s. divize Třebíč	12.10.2017	24.10.2017	NEUVEDENO	ANO	předložit PD k odsouhlasení

**VYJÁDŘENÍ O EXISTENCI SÍTĚ ELEKTRONICKÝCH KOMUNIKACÍ
A VŠEOBECNÉ PODMÍNKY OCHRANY SÍTĚ ELEKTRONICKÝCH KOMUNIKACÍ
SPOLEČNOSTI Česká telekomunikační infrastruktura a.s.**

vydané podle § 101 zákona č. 127/2005 Sb., o elektronických komunikacích a o změně některých souvisejících zákonů (zákon o elektronických komunikacích), ve znění pozdějších předpisů a § 161 zákona č. 183/2006 Sb., o územním plánování a stavebním řádu (stavební zákon) či dle dalších příslušných právních předpisů

Číslo jednací: 740434/17

Číslo žádosti: 0117 997 682

Důvod vydání Vyjádření: Předprojektová příprava, prodej-koupě nemovitosti

Platnost tohoto Vyjádření končí dne: 13. 10. 2019.

Žadatel	SUS Jihomoravského kraje, příspěvková organizace kraje, kontaktní osoba: SUS Jihomoravského kraje, příspěvková organizace kraje, Žerotínovo náměstí 449/3, Brno, 60200	
Stavebník	-- neuvedeno --, -- neuvedeno --, 0	
Název akce	II/408 hranice kraje - Štítary	
Zájmové území	Okres	Třebíč, Znojmo
	Obec	Dešov, Chvalatice, Štítary, Zálesí
	Kat. území / č. parcely	Zálesí u Bítova, Štítary na Moravě; Chvalatice; Velký Dešov

Žadatel shora označenou žádostí určil a vyznačil zájmové území, jakož i stanovil důvod pro vydání Vyjádření o existenci sítě elektronických komunikací a Všeobecných podmínek ochrany sítě elektronických komunikací společnosti Česká telekomunikační infrastruktura a.s. (dále jen *Vyjádření*).

Na základě určení a vyznačení zájmového území žadatelem a na základě stanovení důvodu pro vydání *Vyjádření* vydává společnost Česká telekomunikační infrastruktura a.s. následující *Vyjádření*:

Ve vyznačeném zájmovém území se nachází síť elektronických komunikací
společnosti Česká telekomunikační infrastruktura a.s. (dále jen *SEK*)
nebo její ochranné pásmo.

Existence a poloha *SEK* je zakreslena v příloženém výřezu/výřezích z účelové mapy *SEK* společnosti Česká telekomunikační infrastruktura a.s. Ochranné pásmo *SEK* je v souladu s ustanovením § 102 zákona č. 127/2005 Sb., o elektronických komunikacích a o změně některých souvisejících zákonů stanoveno rozsahem 1 m po stranách krajního vedení *SEK* a není v příloženém výřezu/výřezích z účelové mapy *SEK* společnosti Česká telekomunikační infrastruktura a.s. vyznačeno (dále jen *Ochranné pásmo*).

(1) *Vyjádření* je platné pouze pro zájmové území určené a vyznačené žadatelem, jakož i pro důvod vydání *Vyjádření* stanovený žadatelem v žádosti.

Žadatel není oprávněn toto *Vyjádření*, jakož i přílohy jež jsou součástí tohoto *Vyjádření*, použít pro účely územního řízení, stavebního řízení, či pro jakékoliv jiné řízení před správním orgánem, kde by mohla být stanovena povinnost žadatele předložit vyjádření vlastníka technické infrastruktury ve smyslu ustanovení § 161 zákona č. 183/2006 Sb. o územním plánování a stavebním řádu.

Číslo jednací: 740434/17

Číslo žádosti: 0117 997 682

Vyjádření pozbývá platnosti uplynutím doby platnosti v tomto *Vyjádření* uvedené, změnou rozsahu zájmového území či změnou důvodu vydání *Vyjádření* uvedeného v žádosti, nesplněním povinnosti stavebníka dle bodu (3) tohoto *Vyjádření*, a nebo pokud se žadatel či stavebník bezprostředně před zahájením realizace stavby ve vyznačeném zájmovém území prokazatelně neujistí u společnosti *Česká telekomunikační infrastruktura a.s.* o tom, zda toto *Vyjádření* v době bezprostředně předcházející zahájení realizace stavby ve vyznačeném zájmovém území stále odpovídá skutečnosti, to vše v závislosti na tom, která ze skutečností rozhodná pro pozbytí platnosti tohoto *Vyjádření* nastane nejdříve.

(2) Podmínky ochrany *SEK* jsou stanoveny v tomto *Vyjádření* a ve Všeobecných podmínkách ochrany *SEK* společnosti *Česká telekomunikační infrastruktura a.s.*, které jsou nedílnou součástí tohoto *Vyjádření*. Stavebník, nebo jím pověřená třetí osoba, je povinen řídit se těmito Všeobecnými podmínkami ochrany *SEK* společnosti *Česká telekomunikační infrastruktura a.s.*

(3) Stavebník, nebo jím pověřená třetí osoba, je povinen **pouze pro případ, že**

a) existence a poloha *SEK*, jež je zakreslena v příloženém výřezu/výřezech z účelové mapy *SEK* společnosti *Česká telekomunikační infrastruktura a.s.* a nebo

b) toto *Vyjádření*, včetně Všeobecných podmínek ochrany *SEK*

nepředstavuje dostatečnou informaci pro záměr, pro který podal shora označenou žádost nebo pro zpracování projektové dokumentace stavby, která koliduje se *SEK*, nebo zasahuje do Ochranného pásma *SEK*, vyzvat písemně společnost *Česká telekomunikační infrastruktura a.s.* k upřesnění podmínek ochrany *SEK*, a to prostřednictvím zaměstnance společnosti *Česká telekomunikační infrastruktura a.s.* pověřeného ochranou sítě - Zdeněk Moučka, e-mail: zdenek.moucka@cetin.cz nebo Eva Pyroutková, e-mail: eva.pyroutkova@cetin.cz

(4) Přeložení *SEK* zajistí její vlastník, společnost *Česká telekomunikační infrastruktura a.s.* Stavebník, který vyvolal překládku *SEK* je dle ustanovení § 104 odst. 17 zákona č. 127/2005 Sb., o elektronických komunikacích a o změně některých souvisejících zákonů povinen uhradit společnosti *Česká telekomunikační infrastruktura a.s.* veškeré náklady na nezbytné úpravy dotčeného úseku *SEK*, a to na úrovni stávajícího technického řešení.

(5) Pro účely přeložení *SEK* dle bodu (3) tohoto *Vyjádření* je stavebník povinen uzavřít se společností *Česká telekomunikační infrastruktura a.s.* Smlouvu o realizaci překládky *SEK*.

(6) Společnost *Česká telekomunikační infrastruktura a.s.* prohlašuje, že žadateli byly pro jím určené a vyznačené zájmové území poskytnuty veškeré, ke dni podání shora označené žádosti, dostupné informace o *SEK*.

(7) Žadateli převzetím tohoto *Vyjádření* vzniká povinnost poskytnuté informace a data užít pouze k účelu, pro který mu byla tato poskytnuta. Žadatel není oprávněn poskytnuté informace a data rozmnožovat, rozšiřovat, pronajímat, půjčovat či jinak užívat bez souhlasu společnosti *Česká telekomunikační infrastruktura a.s.* V případě porušení těchto povinností vznikne žadateli odpovědnost vyplývající z platných právních předpisů, zejména předpisů práva autorského.

V případě dotazů k *Vyjádření* lze kontaktovat společnost *Česká telekomunikační infrastruktura a.s.* na asistenční lince 238 461 111.

Přílohami *Vyjádření* jsou:

- Všeobecné podmínky ochrany *SEK* společnosti *Česká telekomunikační infrastruktura a.s.*
- Informace k podmínkám napojení
- Informace k vytyčení *SEK*
- Další přílohy (specifikace, počet listů atp.)

1:1000 Výřez z digitální dokumentace *SEK* 18x A3

1:10000 Přehledka 18x A3

Číslo jednací: 740434/17

Číslo žádosti: 0117 997 682

Vyjádření vydala společnost Česká telekomunikační infrastruktura a.s. dne: 13. 10. 2017.


Česká telekomunikační infrastruktura a.s.
Olšanská 2681/6
130 00 Praha 3
DIČ: CZ04084063


Všeobecné podmínky ochrany SEK společnosti Česká telekomunikační infrastruktura a.s.

I. Obecná ustanovení

1. Stavebník, nebo jím pověřená třetí osoba, je povinen při provádění jakýchkoliv činností, zejména stavebních nebo jiných prací, při odstraňování havárií a projektování staveb, řídit se platnými právními předpisy, technickými a odbornými normami (včetně doporučených), správnou praxí v oboru stavebnictví a technologickými postupy a učinit veškerá opatření nezbytná k tomu, aby nedošlo k poškození nebo ohrožení sítě elektronických komunikací ve vlastnictví společnosti *Česká telekomunikační infrastruktura a.s.* a je výslovně srozuměn s tím, že *SEK* jsou součástí veřejné komunikační sítě, jsou zajišťovány ve veřejném zájmu a jsou chráněny právními předpisy.
2. Při jakékoliv činnosti v blízkosti vedení *SEK* je stavebník, nebo jím pověřená třetí osoba, povinen respektovat ochranné pásmo *SEK* tak, aby nedošlo k poškození nebo zamezení přístupu k *SEK*. Při křížení nebo souběhu činností se *SEK* je povinen řídit se platnými právními předpisy, technickými a odbornými normami (včetně doporučených), správnou praxí v oboru stavebnictví a technologickými postupy. Při jakékoliv činnosti ve vzdálenosti menší než 1 m od krajního vedení vyznačené trasy podzemního vedení *SEK* (dále jen *PVSEK*) nesmí používat mechanizačních prostředků a nevhodného nářadí.
3. Pro případ porušení kterékoliv z povinností stavebníka, nebo jím pověřené třetí osoby, založené Všeobecnými podmínkami ochrany *SEK* společnosti *Česká telekomunikační infrastruktura a.s.* je stavebník, nebo jím pověřená třetí osoba, odpovědný za veškeré náklady a škody, které společnosti *Česká telekomunikační infrastruktura a.s.* vzniknou porušením jeho povinností.
4. V případě, že budou zemní práce zahájeny po uplynutí doby platnosti tohoto *Vyjádření*, nelze toto *Vyjádření* použít jako podklad pro vytyčení a je třeba požádat o vydání nového *Vyjádření*.
5. Bude-li žadatel na společnosti *Česká telekomunikační infrastruktura a.s.* požadovat, aby se jako účastník správního řízení, pro jehož účely bylo toto *Vyjádření* vydáno, vzdala práva na odvolání proti rozhodnutí vydanému ve správním řízení, pro jehož účely bylo toto *Vyjádření* vydáno, je povinen kontaktovat *POS*.

II. Součinnost stavebníka při činnostech v blízkosti SEK

1. Započítí činnosti je stavebník, nebo jím pověřená třetí osoba, povinen oznámit *POS*. Oznámení bude obsahovat číslo *Vyjádření*, k němuž se vztahují tyto podmínky.
2. Před započítím zemních prací či jakékoliv jiné činnosti je stavebník, nebo jím pověřená třetí osoba, povinen zajistit vyznačení tras *PVSEK* na terénu dle polohopisné dokumentace. S vyznačenou trasou *PVSEK* prokazatelně seznámí všechny osoby, které budou a nebo by mohly činnosti provádět.
3. Stavebník, nebo jím pověřená třetí osoba, je povinen upozornit jakoukoliv třetí osobu, jež bude provádět zemní práce, aby zjistila nebo ověřila stranovou a hloubkovou polohu *PVSEK* příčnými sondami, a je srozuměn s tím, že možná odchylka uložení středu trasy *PVSEK*, stranová i hloubková, činí +/- 30 cm mezi skutečným uložením *PVSEK* a polohovými údaji ve výkresové dokumentaci.
4. Při provádění zemních prací v blízkosti *PVSEK* je stavebník, nebo jím pověřená třetí osoba, povinen postupovat tak, aby nedošlo ke změně hloubky uložení nebo prostorového uspořádání *PVSEK*. Odkryté *PVSEK* je stavebník, nebo jím pověřená třetí osoba, povinen zabezpečit proti prověšení, poškození a odcizení.
5. Při zjištění jakéhokoliv rozporu mezi údaji v projektové dokumentaci a skutečností je stavebník, nebo jím pověřená třetí osoba, povinen bez zbytečného odkladu přerušit práce a zjištění rozporu oznámit *POS*. V přerušovaných pracích lze pokračovat teprve poté, co od *POS* prokazatelně obdržel souhlas k pokračování v pracích.
6. V místech, kde *PVSEK* vystupuje ze země do budovy, rozváděče, na sloup apod. je stavebník, nebo jím pověřená třetí osoba, povinen vykonávat zemní práce se zvýšenou mírou opatrnosti s ohledem na ubývající krytí nad *PVSEK*. Výkopové práce v blízkosti sloupů nadzemního vedení *SEK* (dále jen *NVSEK*) je povinen provádět v takové vzdálenosti, aby nedošlo k narušení jejich stability, to vše za dodržení platných právních předpisů, technických a odborných norem, správné praxi v oboru stavebnictví a technologických postupů.

7. Při provádění zemních prací, u kterých nastane odkrytí *PVSEK*, stavebník, nebo jím pověřená třetí osoba před zakrytím *PVSEK* vyzve *POS* ke kontrole. Zához je stavebník oprávněn provést až poté, kdy prokazatelně obdržel souhlas *POS*.
8. Stavebník, nebo jím pověřená třetí osoba, není oprávněn manipulovat s kryty kabelových komor a vstupovat do kabelových komor bez souhlasu společnosti *Česká telekomunikační infrastruktura a.s.*
9. Stavebník, nebo jím pověřená třetí osoba, není oprávněn trasu *PVSEK* mimo vozovku přejíždět vozidly nebo stavební mechanizací, a to až do doby, než *PVSEK* řádně zabezpečí proti mechanickému poškození. Stavebník, nebo jím pověřená třetí osoba, je povinen projednat s *POS* způsob mechanické ochrany trasy *PVSEK*. Při přepravě vysokého nákladu nebo mechanizace pod trasou *NVSEK* je stavebník, nebo jím pověřená třetí osoba, povinen respektovat výšku *NVSEK* nad zemí.
10. Stavebník, nebo jím pověřená třetí osoba, není oprávněn na trase *PVSEK* (včetně ochranného pásma) jakkoliv měnit niveletu terénu, vysazovat trvalé porosty ani měnit rozsah a konstrukci zpevněných ploch (např. komunikací, parkovišť, vjezdů aj.).
11. Stavebník, nebo jím pověřená třetí osoba, je povinen manipulační a skladové plochy zřizovat v takové vzdálenosti od *NVSEK*, aby činnosti na/v manipulačních a skladových plochách nemohly být vykonávány ve vzdálenost menší než 1m od *NVSEK*.
12. Stavebník, nebo jím pověřená třetí osoba, není oprávněn užívat, přemísťovat a odstraňovat technologické, ochranné a pomocné prvky *SEK*.
13. Stavebník, nebo jím pověřená třetí osoba, není oprávněn bez předchozího projednání jakkoliv manipulovat s případně odkrytými prvky *SEK*, zejména s ochrannou skříňí optických spojek, optickými spojkami, technologickými rezervami či jakýmkoliv jiným zařízením *SEK*.
14. Stavebník, nebo jím pověřená třetí osoba, je povinen každé poškození či krádež *SEK* neprodleně od okamžiku zjištění takové skutečnosti, oznámit *POS* na telefonní číslo: 602 439 638 nebo v mimopracovní době na telefonní číslo 238 462 690.

III. Práce v objektech a odstraňování objektů

1. Stavebník, nebo jím pověřená třetí osoba, je povinen před zahájením jakýchkoliv prací v budovách a jiných objektech, kterými by mohl ohrozit stávající *SEK*, prokazatelně kontaktovat *POS* a zajistit u společnosti *Česká telekomunikační infrastruktura a.s.* bezpečné odpojení *SEK*.
2. Při provádění činností v budovách a jiných objektech je stavebník, nebo jím pověřená třetí osoba, povinen v souladu s právními předpisy, technickými a odbornými normami (včetně doporučených), správnou praxí v oboru stavebnictví a technologickými postupy provést mimo jiné průzkum vnějších i vnitřních vedení *SEK* na omítce i pod ní.

IV. Součinnost stavebníka při přípravě stavby

1. Pokud činností stavebníka, nebo jím pověřené třetí osoby, k níž je třeba povolení správního orgánu dle zvláštního právního předpisu, dojde k ohrožení či omezení *SEK*, je stavebník, nebo jím pověřená třetí osoba, povinen kontaktovat *POS* a předložit zakreslení *SEK* do příslušné dokumentace stavby (projektové, realizační, koordinační atp.).
2. V případě, že pro činnosti stavebníka, nebo jím pověřené třetí osoby, není třeba povolení správního orgánu dle zvláštního právního předpisu, je stavebník, nebo jím pověřená třetí osoba, povinen předložit zakreslení trasy *SEK* i s příslušnými kótami do zjednodušené dokumentace (katastrální mapa, plánec), ze které bude zcela patrná míra dotčení *SEK*.

3. Při projektování stavby, rekonstrukce či přeložky vedení a zařízení silových elektrických sítí, elektrických trakcí vlaků a tramvají, nejpozději však před zahájením správního řízení ve věci povolení stavby, rekonstrukce či přeložky vedení a zařízení silových elektrických sítí, elektrických trakcí vlaků a tramvají, je stavebník, nebo jím pověřená třetí osoba, povinen provést výpočet rušivých vlivů, zpracovat ochranná opatření a předat je *POS*.

4. Při projektování stavby, při rekonstrukci, která se nachází v ochranném pásmu radiových tras společnosti *Česká telekomunikační infrastruktura a.s.* a překračuje výšku 15 m nad zemským povrchem, a to včetně dočasných objektů zařízení staveniště (jeřáby, konstrukce, atd.), nejpozději však před zahájením správního řízení ve věci povolení takové stavby, je stavebník nebo jím pověřená třetí osoba, povinen kontaktovat *POS*. Ochranné pásmo radiových tras v šíři 50m je zakresleno do situačního výkresu. Je tvořeno dvěma podélnými pruhy o šíři 25 m po obou stranách radiového paprsku v celé jeho délce, resp. 25 m kruhem kolem vysílacího radiového zařízení.

5. Pokud se v zájmovém území stavby nachází podzemní silnoproudé vedení (NN) společnosti *Česká telekomunikační infrastruktura a.s.* je stavebník, nebo jím pověřená třetí osoba, před zahájením správního řízení ve věci povolení správního orgánu k činnosti stavebníka, nebo jím pověřené třetí osoby, nejpozději však před zahájením stavby, povinen kontaktovat *POS*.

6. Pokud by navrhované stavby (produktovody, energovody aj.) svými ochrannými pásmy zasahovaly do prostoru stávajících tras a zařízení *SEK*, či do jejich ochranných pásem, je stavebník, nebo jím pověřená třetí osoba, povinen realizovat taková opatření, aby mohla být prováděna údržba a opravy *SEK*, a to i za použití mechanizace, otevřeného plamene a podobných technologií.

V. Křížení a souběh se *SEK*

1. Stavebník, nebo jím pověřená třetí osoba, je povinen v místech křížení *PVSEK* se sítěmi technické infrastruktury, pozemními komunikacemi, parkovacími plochami, vjezdy atp. ukládat *PVSEK* v zákonných předpisy stanovené hloubce a chránit *PVSEK* chráničkami s přesahem minimálně 0,5 m na každou stranu od hrany křížení. Chráničku je povinen utěsnit a zamezit vnikání nečistot.

2. Stavebník nebo jím pověřená třetí osoba, je výslovně srozuměn s tím, že v případě, kdy hodlá umístit stavbu sjezdu či vjezdu, je povinen stavbu sjezdu či vjezdu umístit tak, aby metalické kabely *SEK* nebyly umístěny v hloubce menší než 0,6 m a optické nebyly umístěny v hloubce menší než 1 m.

3. Stavebník, nebo jím pověřená třetí osoba, je povinen základy (stavby, opěrné zdi, podezdívky apod.) umístit tak, aby dodržel minimální vodorovný odstup 1,5 m od krajního vedení, případně kontaktovat *POS*.

4. Stavebník, nebo jím pověřená třetí osoba, není oprávněn trasy *PVSEK* znepřístupnit (např. zabetonováním).

5. Stavebník, nebo jím pověřená třetí osoba, je při křížení a souběhu stavby nebo sítí technické infrastruktury s kabelovodem povinen zejména:

- pokud plánované stavby nebo trasy sítí technické infrastruktury budou umístěny v blízkosti kabelovodu ve vzdálenosti menší než 2 m nebo při křížení kabelovodu ve vzdálenosti menší než 0,5 m nad nebo kdekoli pod kabelovodem, předložit *POS* zakreslení v příčných řezech,
- do příčného řezu zakreslit také profil kabelové komory v případě, kdy jsou sítě technické infrastruktury či stavby umístěny v blízkosti kabelové komory ve vzdálenosti menší než 2 m,
- neumísťovat nad trasou kabelovodu v podélném směru sítí technické infrastruktury,
- předložit *POS* vypracovaný odborný statický posudek včetně návrhu ochrany tělesa kabelovodu pod stavbou, ve vjezdu nebo pod zpevněnou plochou,
- nezakrývat vstupy do kabelových komor, a to ani dočasně,
- projednat s *POS*, nejpozději ve fázi projektové přípravy, jakékoliv výkopové práce, které by mohly být vedeny v úrovni či pod úrovní kabelovodu nebo kabelové komory a veškeré případy, kdy jsou trajektorie podvrtnů a protlaků ve vzdálenosti menší než 1,5 m od kabelovodu.

Informace k podmínkám napojení

Společnost *Česká telekomunikační infrastruktura a.s.*, jako vlastník technické infrastruktury, Vám poskytuje dle ustanovení § 161 odst. 1 zákona č. 183/2006 Sb., o územním plánování a stavebním řádu (dále jen stavební zákon) současně s vydáním *Vyjádření* následující informace o podmínkách včasného napojení stavby (objektu) k *SEK* u níž je zájem o služby elektronických komunikací (internet, televize, hlas...).

Pro urychlení a usnadnění napojení Vašeho objektu k *SEK* a následnému zprovoznění požadovaných služeb společnosti *Česká telekomunikační infrastruktura a.s.*, kontaktujte, prosím, naše pracoviště Plánování a výstavba sítě, které bude koordinátorem napojení objektu k *SEK*. Podmínkou napojení objektu na *SEK* je splnění technických, ekonomických a správních podmínek napojení v dané lokalitě. Kontaktními pracovníky pro řešení napojení Vašeho objektu k *SEK* jsou Bílek Petr, nám. Republiky 1488 Žďár nad Sázavou, mail: petr.bilek@cetin.cz nebo Stojanov Ivo, Jana Babáka 2733 Brno, mail: ivo.stojanov@cetin.cz.

Další užitečné informace:

- V rámci přípravy stavby podejte žádost o vydání územního rozhodnutí, a to včetně výstavby přípojky k *SEK*. V žádosti o vydání územního rozhodnutí je vhodné tuto trasu označit jako stavební objekt - „SO II/408 hranice kraje - Štítary trasa *SEK* společnosti Česká telekomunikační infrastruktura a.s.“ Trasu kabelu *SEK* a místo napojení na stávající síť společnosti *Česká telekomunikační infrastruktura a.s.* konzultujte s výše uvedeným kontaktním pracovníkem. Pokud jste již žádost o vydání územního rozhodnutí podali, případně územní rozhodnutí bylo již vydáno bez trasy *SEK*, požádejte o změnu územního rozhodnutí u nové trasy *SEK* nutné pro napojení požadovaných objektů (projednání žádosti o změnu územního rozhodnutí se provádí pouze v rozsahu této změny).
- Dovolujeme si Vás požádat, abyste informovali výše uvedeného kontaktního pracovníka naší společnosti o nabytí právní moci územního rozhodnutí vydaného na stavbu a přípojku vedení *SEK*. V případě potřeby s Vámi společnost *Česká telekomunikační infrastruktura a.s.*, uzavře smlouvu o postoupení práv a povinností vyplývajících z územního rozhodnutí pro výstavbu přípojky vedení *SEK*.
- Na základě našich zkušeností je výhodné v rámci výstavby objektu provést přípravu pro následné vybudování vnitřních komunikačních rozvodů (např. trubkováním ve zdivu) nebo vybudovat vlastní komunikační rozvody s možností napojení k *SEK*. Dodatečně budované vnitřní rozvody mohou narušit estetický vzhled vybudovaného objektu.
- Dovolujeme si Vás také upozornit na současné právní aspekty plynoucí ze stavebního zákona a vyhlášky č. 268/2009 Sb., o technických požadavcích na stavby. Stavba dle ustanovení § 34 odst. 4 této vyhlášky musí umožňovat vstup silnoproudých a komunikačních kabelů do budovy, umístění rozvodných skříní a provedení vnitřních silnoproudých a komunikačních rozvodů až ke koncovým bodům sítě. Vnitřní elektrické rozvody silnoproudé a komunikační musí splňovat požadavky na zabezpečení proti zneužití.
- Společnost *Česká telekomunikační infrastruktura a.s.* Vám nabízí předání typového projektu pro realizaci vnitřních rozvodů, koncového bodu sítě a řešení vstupu vedení *SEK* ke koncovému bodu sítě. V případě zájmu o uvedené typové řešení kontaktujte, prosím, výše uvedeného kontaktního pracovníka.
- Pokud uvažujete o odprodeji Vámi budované sítě společnosti *Česká telekomunikační infrastruktura a.s.* (vztahuje se k síti větších územních celků jako jsou průmyslové zóny, obytné soubory atp.), dovolujeme si Vás upozornit na nezbytnost uzavření smlouvy o smlouvě budoucí kupní ještě před zahájením realizace. Smlouva o smlouvě budoucí kupní bude upravovat především realizační, cenové a platební podmínky budované sítě a také problematiku věcných břemen k dotčeným nemovitostem. Na základě smlouvy o smlouvě budoucí kupní bude následně uzavřena vlastní kupní smlouva. Zpracování projektové dokumentace Vámi budované sítě konzultujte, prosím, s výše uvedeným kontaktním pracovníkem, který pro Vás zajistí nutnou konzultaci technických řešení s odbornými útvary společnosti *Česká telekomunikační infrastruktura a.s.*

Děkujeme za zájem o naše služby a za Vaši budoucí spolupráci při budování sítě a zprovoznění služeb elektronických komunikací ve Vašem objektu.

Příloha k *Vyjádření* 740434/17

Číslo žádosti: 0117 997 682

Informace k vytyčení *SEK*

V případě požadavku na vytyčení *PVSEK* společnosti *Česká telekomunikační infrastruktura a.s.* se, prosím, obraťte na společnosti uvedené níže.

Česká telekomunikační infrastruktura a.s. - středisko Morava jih

se sídlem: Olšanská 2681/6, Praha 3, PSČ 13000

IČ: 04084063

DIČ: CZ04084063

kontakt: tel: 238462110 obslužná doba po-pa 7 - 15 hod

Česká telekomunikační infrastruktura a.s. - středisko Morava jih

se sídlem: Olšanská 2681/6, Praha 3, PSČ 13000

IČ: 04084063

DIČ: CZ04084063

kontakt: tel: 238461267 obslužná doba po-pa 7 - 15 hod

TEMO-TELEKOMUNIKACE, a.s. - výhradní dodavatel společnosti Česká telekomunikační infrastruktura a.s.

se sídlem: U Záběhlického zámku 233/15, 106 00 Praha 10

IČ: 25740253

DIČ: CZ25740253

kontakt: Vlček Josef, mobil: 606722446, e-mail: josef.vlcek2@temo.cz

Vegacom, a.s. - výhradní dodavatel společnosti Česká telekomunikační infrastruktura a.s.

se sídlem: Novodvorská 1010/14, 142 01 Praha 4

IČ: 25788680

DIČ: CZ25788680

kontakt: Luboš Bodzík, mobil: 603855439, e-mail: bodzik@vegacom.cz

Jaromír Kovalčík (pro okres Hodonín), mobil: 725936197, e-mail: kovalcik@vegacom.cz

CONTENT, s.r.o.

se sídlem: Karlov 1246, 594 01 Velké Meziříčí, pobočka: Okružní 28/18, 591 01 Žďár nad Sázavou

IČ: 63492164

DIČ: CZ63492164

kontakt: Martin Kalina, tel/fax: 566521721, mobil: 777702117, e-mail: kalina@content-vm.cz,
vytycenisiti@seznam.cz

CONTENT, s.r.o.

se sídlem: Karlov 1246, 594 01 Velké Meziříčí, pobočka: Okružní 28/18, 591 01 Žďár nad Sázavou

IČ: 63492164

DIČ: CZ63492164

kontakt: Martin Kalina, tel/fax: 566521721, mobil: 777702117, e-mail: kalina@content-vm.cz,
vytycenisiti@seznam.cz

ELTER, s.r.o.

se sídlem: Straněnská 1149, 539 01 Hlinsko

IČ: 49814419

DIČ: CZ49814419

kontakt: tel.: 469312100, mobil: 731115925, e-mail: elter.hlinsko@xaz.cz

Havel Stanislav, mobil: 736778264, Chadima Zdeněk, mobil: 731115933

Jiří Novotný, Montáž, údržba a servis tel.sítí - okr. Třebíč, Znojmo

se sídlem: Akad. Práta 524, 675 55 Hrotovice, okr. Třebíč

IČ: 72377259

DIČ:

kontakt: Jiří Novotný, tel.: 568860888, mobil: 777318588, e-mail: novotny.hrotovice@seznam.cz

Příloha k *Vyjádření* 740434/17

Číslo žádosti: 0117 997 682

GIS-STAVINVEX, a.s.

se sídlem: Pražská 1156, Pelhřimov
IČ: 25163558 DIČ: CZ25163558
kontakt: Michal Kučera, tel/fax: 596541102, mobil: 731613394, e-mail: ostrava@gis-stavinex.cz
Ing. Anežka Škovroňová, tel/fax: 596541102, mobil: 731204729, e-mail: ostrava@gis-stavinex.cz

Chadima Zdeněk

se sídlem: Máchova 257, 539 73 Skuteč
IČ: 01222163 DIČ:
kontakt: Zdeněk Chadima, tel: 731115933, e-mail: z.chadima@tiscali.cz

Josef Joura

se sídlem: Okřešice 53, okres Třebíč, 674 01
IČ: 88282091 DIČ: CZ6312180820
kontakt: Josef Joura, mobil: 602578674, e-mail: josefjoura@seznam.cz

Karel Horský

se sídlem: Poličská 877/36, 568 02 Svitavy - Předměstí
IČ: 01377841 DIČ:
kontakt: Karel Horský, mobil: 602 483 023, e-mail: k.horsky.sy@gmail.com

Jiří Novotný, Montáž, údržba a servis tel.sítí - okr. Třebíč, Znojmo

se sídlem: Akad. Práta 524, 675 55 Hrotovice, okr. Třebíč
IČ: 72377259 DIČ:
kontakt: Jiří Novotný, tel.: 568860888, mobil: 777318588, e-mail: novotny.hrotovice@seznam.cz

Radim Zabloudil

se sídlem: Tábor 2356/28a, 602 00 Brno - Žabovřesky
IČ: 74899589 DIČ: CZ6210151585
kontakt: Radim Zabloudil, mobil: 602760276, e-mail: radim.zabloudil@seznam.cz

SiteL, spol. s r.o., oblast Brno

se sídlem: Vinohradská 74, 618 00 Brno-Černovice
IČ: 44797320 DIČ: CZ 44797320
kontakt: Vladimír Holík, mobil: 602171192, e-mail: vholik@sitel.cz

Josef Joura

se sídlem: Okřešice 53, okres Třebíč, 674 01
IČ: 88282091 DIČ: CZ6312180820
kontakt: Josef Joura, mobil: 602578674, e-mail: josefjoura@seznam.cz

STRATEL Telekomunikace s.r.o.

se sídlem: Rozdrojovice 112, 664 34 Brno-venkov
IČ: 26259427 DIČ: CZ26259427
kontakt: Daniel Stráský, tel/fax: 546221222, mobil: 602770022, e-mail: stratel@stratel.cz

TEMO Brno s.r.o

se sídlem: Hutařova 21, 612 00 Brno
IČ: 49436821 DIČ:
kontakt: Milan Král, tel.: 541216221, fax: 541213221, mobil: 602544583, e-mail: vytycenio2@centrum.cz

Příloha k *Vyjádření* 740434/17

Číslo žádosti: 0117 997 682

Karel Horský

se sídlem: Poličská 877/36, 568 02 Svitavy - Předměstí
IČ: 01377841 DIČ:
kontakt: Karel Horský, mobil: 602 483 023, e-mail: k.horsky.sy@gmail.com

K+K ELTEC, s.r.o.

se sídlem: Smetanova 997, 517 41 Kostelec nad Orlicí
IČ: 25277308 DIČ: CZ25277308
kontakt: Radovan Krsek, mobil: 603486395, e-mail: krsek@eltec.cz

UniCab, s.r.o.,

se sídlem: Švehlova 44, 664 00 Šlapanice
IČ: 26961873 DIČ: CZ26961873
kontakt: Ing. Karel Kopecký, tel.: 548220344, fax: 548220343, mobil: 775590265, e-mail: kopecky@unicab.cz

PELMONT s.r.o

se sídlem: Vlásenická 1111, 393 01 Pelhřimov
IČ: 25172786 DIČ: CZ25172786
kontakt: Karel Pichl, tel.: 565325325, fax: 565333565, mobil: 602227227, e-mail: pelmont@pelmont.cz

Radim Zabloudil

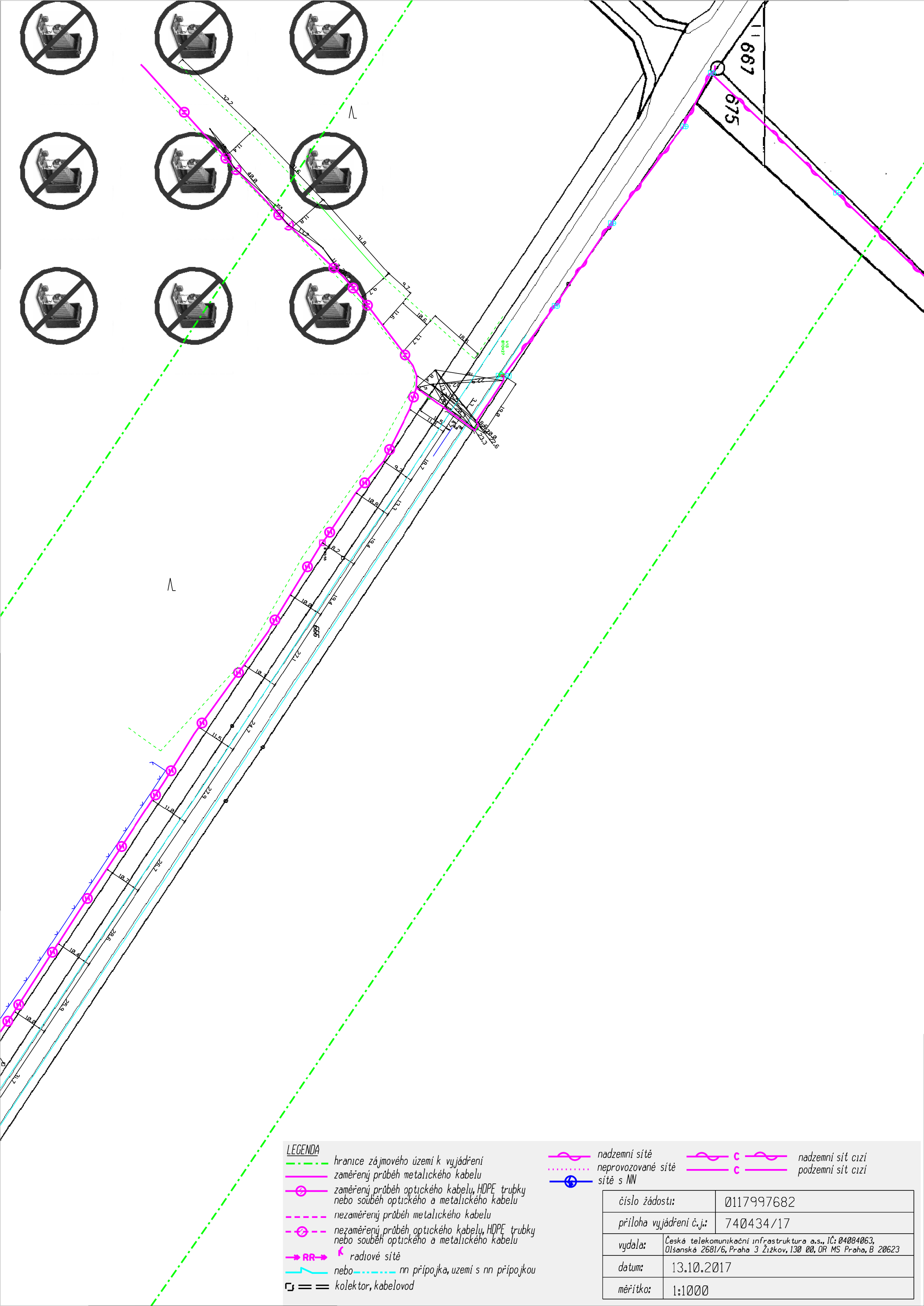
se sídlem: Tábor 2356/28a, 602 00 Brno - Žabovřesky
IČ: 74899589 DIČ: CZ6210151585
kontakt: Radim Zabloudil, mobil: 602760276, e-mail: radim.zabloudil@seznam.cz

TELEPROG s.r.o.,

se sídlem: Znojemská 4665/78a, 586 01 Jihlava
IČ: 60721197 DIČ: CZ60721197
kontakt: Luboš Štěpnička, tel.: 567322089, fax: 567161319, mobil: 602782898, e-mail: stepnicka@teleprog.cz

Vegacom, a.s.

se sídlem: Rantířov 20, (Areál Agropodnik), 588 41 Vyskytná nad Jihlavou
IČ: 25788680 DIČ: CZ25788680
kontakt: Martin Pečar, mobil: 603855658, e-mail: pecar@vegacom.cz
Zdeněk Plšek, mobil: 605232401, e-mail: plsek@vegacom.cz



LEGENDA

- hranice zájmového území k vyjádření
- zaměřený průběh metalického kabelu
- zaměřený průběh optického kabelu, HDPE trubky nebo souběh optického a metalického kabelu
- - - nezaměřený průběh metalického kabelu
- - - nezaměřený průběh optického kabelu, HDPE trubky nebo souběh optického a metalického kabelu
- RR → radiové síť
- nebo — nn přípojka, území s nn přípojkou
- = kolektor, kabelovod

- nadzemní síť
- neprovozované síť
- síť s NN
- nadzemní síť cizí
- podzemní síť cizí

číslo žádosti:	0117997682
příloha vyjádření č.j.:	740434/17
vydala:	Česká telekomunikační infrastruktura a.s., IČ: 04084063, Olšanská 2681/6, Praha 3 Žižkov, 130 00, OR MS Praha, B 20623
datum:	13.10.2017
měřítko:	1:1000

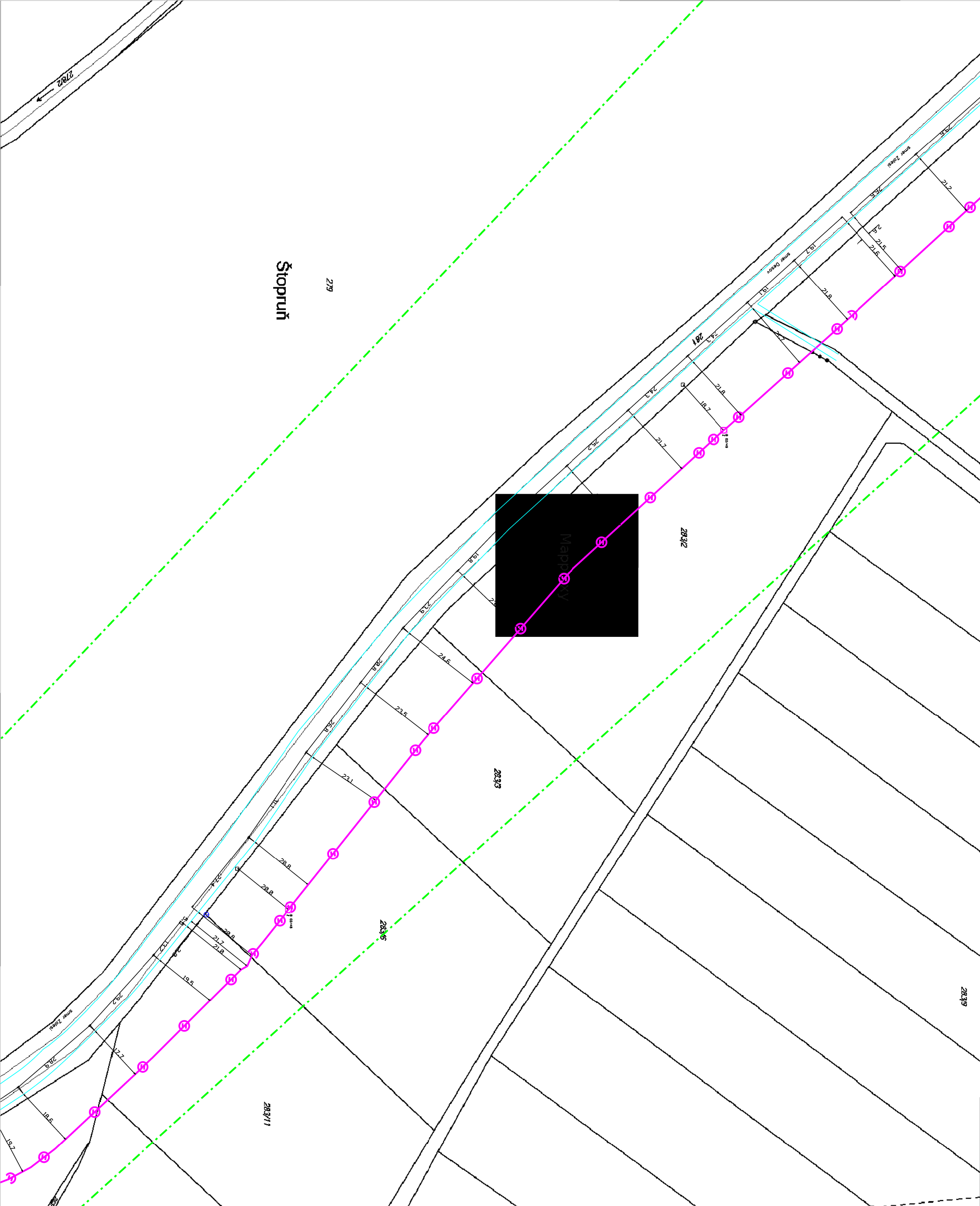
číslo žádosti:	0117997682
příloha vyjádření č.j.:	740434/17
vydala:	Česká telekomunikační infrastruktura a.s., IČ: 04084063, Olšanská 2681/6, Praha 3 Žižkov, 130 00, OR MS Praha, B 20623
datum:	13.10.2017
měřitko:	1:1000

LEGENDA

- | | |
|-------------------------|---|
| — — — — — | hranice zájmového území k vyjádření |
| — — — — — | zaměřený průběh metalického kabelu |
| — (O) — | zaměřený průběh optického kabelu, HDPE trubky
nebo souběh optického a metalického kabelu |
| - - - - - | nezaměřený průběh metalického kabelu |
| - - - - - (O) - - - - - | nezaměřený průběh optického kabelu, HDPE trubky
nebo souběh optického a metalického kabelu |
| → RR → | radiové sítě |
| — — — — — | nebo — — — — — nn přípojka, uzemí s nn přípojkou |
| □ = = | kolector, kabelovod |

- nadzemní sítě
 neprovozované sítě
 sítě s NN
- nadzemní sít cizí
 podzemní sít cizí

<i>číslo žádosti:</i>	0117997682
<i>příloha vyjádření č.j.:</i>	740434/17
<i>vydala:</i>	České telekomunikační infrastruktura a.s., IČ: 04084063, Olšanská 2681/6, Praha 3 Žižkov, 130 00, OR MS Praha, B 20623
<i>datum:</i>	13.10.2017
<i>měřitko:</i>	1:1000

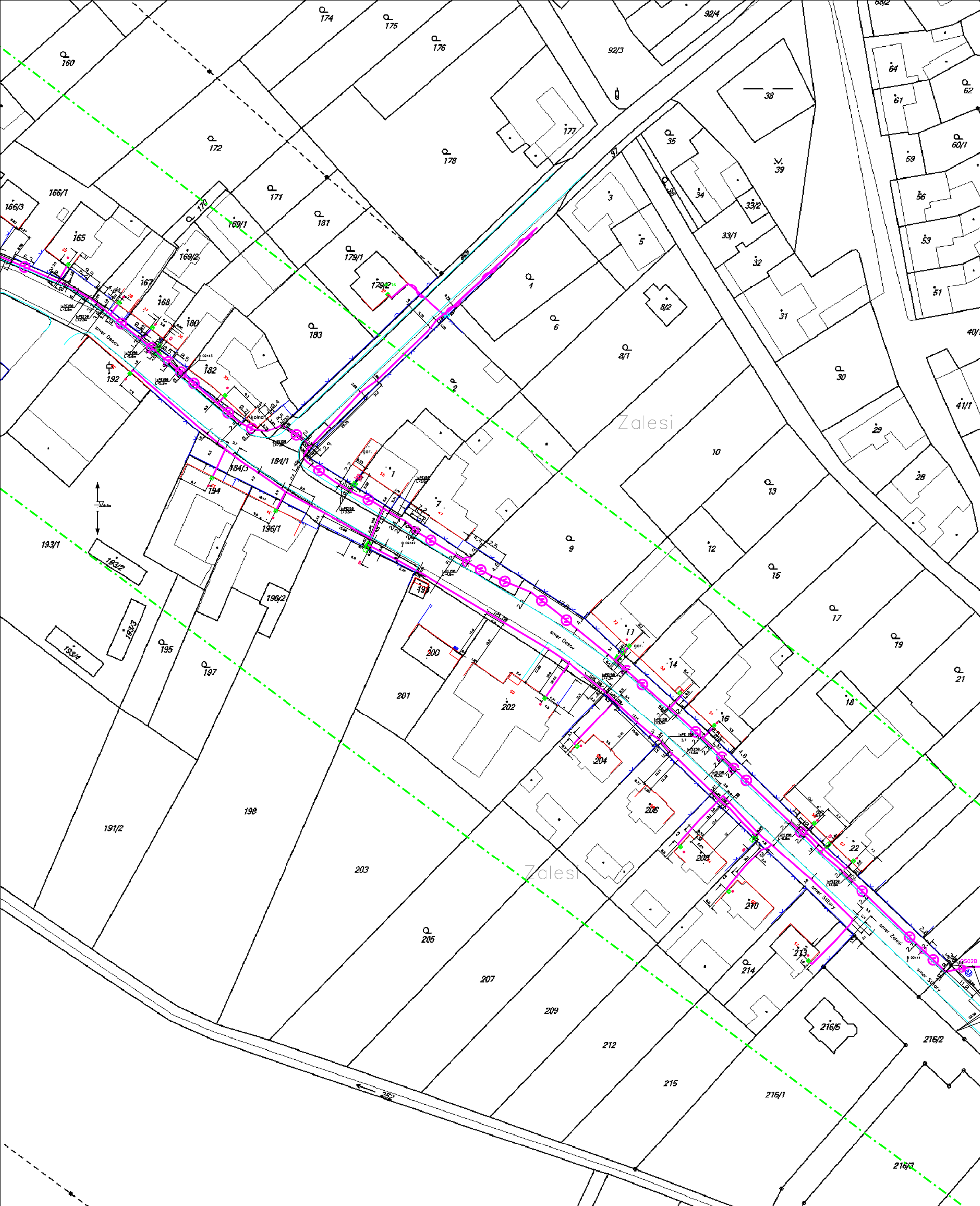


LEGENDA

- hranice zájmového území k vyjádření
- zaměřený průběh metalického kabelu
- zaměřený průběh optického kabelu, HDPE trubky nebo souběh optického a metalického kabelu
- - - - - nezaměřený průběh metalického kabelu
- - - - - nezaměřený průběh optického kabelu, HDPE trubky nebo souběh optického a metalického kabelu
- RR → radiové síť
- nebo — nn přípojka, uzemi s nn přípojkou
- = kolektor, kabelovod

- nadzemní síť
- neprovozované síť
- síť s NN
- C — nadzemní síť cizí
- C — podzemní síť cizí

číslo žádosti:	0117997682
příloha vyjádření č.j.:	740434/17
vydala:	Česká telekomunikační infrastruktura a.s., IČ: 04084063, Olšanská 2681/6, Praha 3 Žižkov, 130 00, OR MS Praha, B 20623
datum:	13.10.2017
měřítko:	1:1000



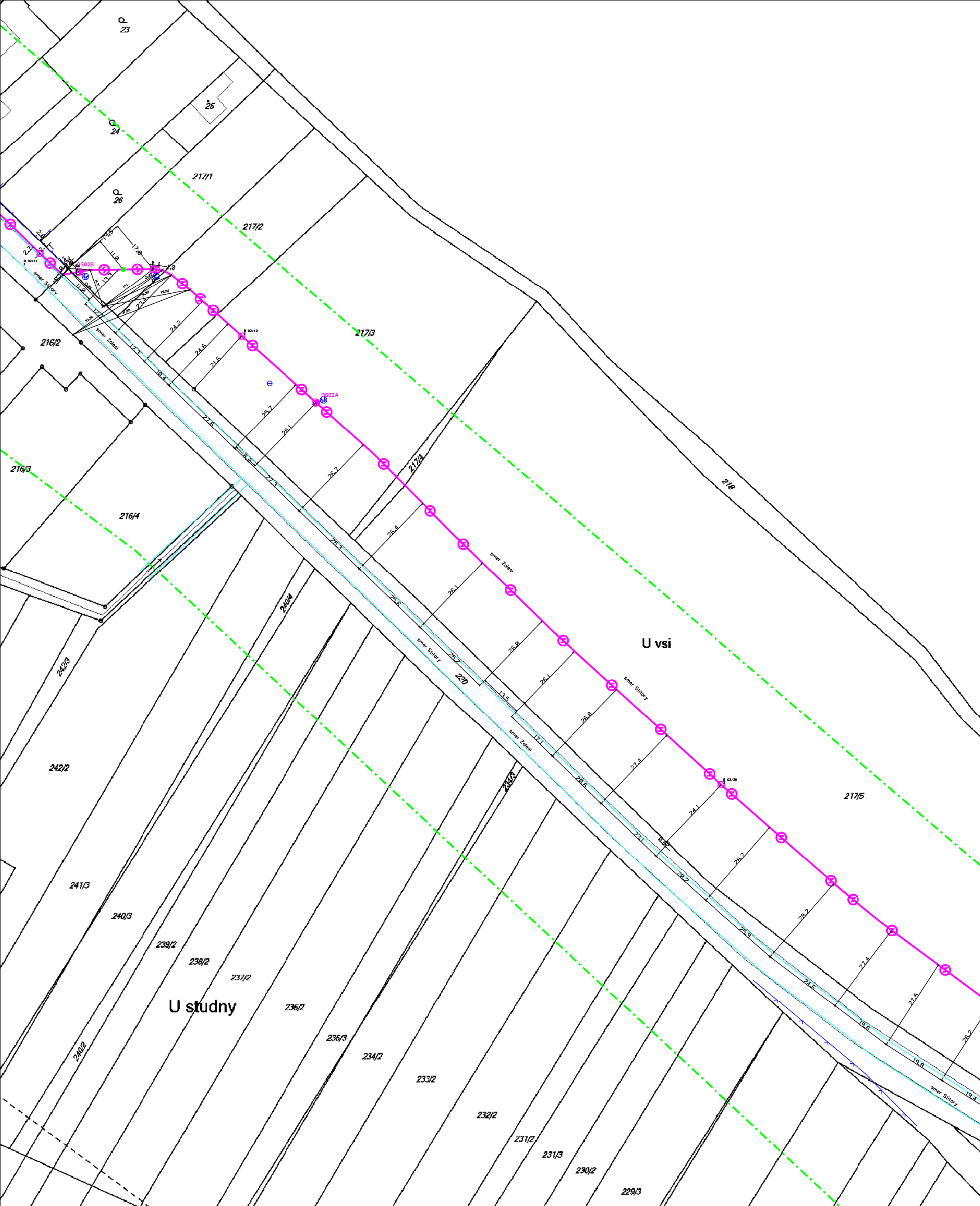
LEGENDA

- hranice zájmového území k vyjádření
- zaměřený průběh metalického kabelu
- zaměřený průběh optického kabelu, HDPE trubky nebo souběh optického a metalického kabelu
- - - - - nezaměřený průběh metalického kabelu
- - - - - nezaměřený průběh optického kabelu, HDPE trubky nebo souběh optického a metalického kabelu
- RR → radiové síť
- nebo — nn přípojka, území s nn přípojkou
- = = kolektor, kabelovod

- nadzemní síť
- neprovozované síť
- síť s NN

- nadzemní síť cizí
- podzemní síť cizí

číslo žádosti:	0117997682
příloha vyjádření č.j.:	740434/17
vydala:	Česká telekomunikační infrastruktura a.s., IČ: 04084063, Olšanská 2681/6, Praha 3 Žižkov, 130 00, OR MS Praha, B 20623
datum:	13.10.2017
měřítko:	1:1000



LEGENDA

- hranice zájmového území k vyjádření
- zaměřený průběh metalického kabelu
- zaměřený průběh optického kabelu, HDPE trubky nebo souběh optického a metalického kabelu
- nezaměřený průběh metalického kabelu
- nezaměřený průběh optického kabelu, HDPE trubky nebo souběh optického a metalického kabelu
- RR → radiové síť
- nebo — nn přípojka, území s nn přípojkou
- == kolektor, kabelovod

- nadzemní síť
- ... neprovzozované síť
- síť s NN

- nadzemní síť cizí
- podzemní síť cizí

číslo žádosti:	0117997682
příloha vyjádření č.j.:	740434/17
vydala:	Česká telekomunikační infrastruktura a.s., IČ: 04084063, Olšanská 2681/6, Praha 3 Žižkov, 130 00, OR MS Praha, B 20623
datum:	13.10.2017
měřítko:	1:1000






LEGENDA

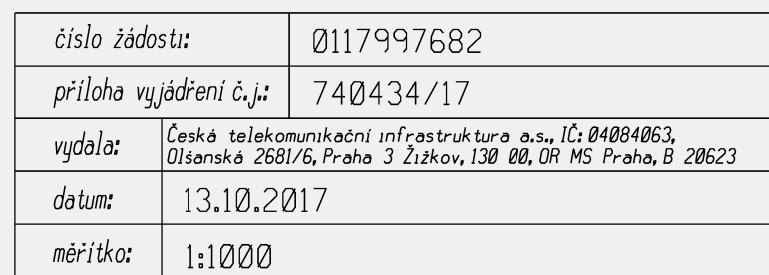
- hranice zájmového území k vyjádření
- zaměřený průběh metalického kabelu
- zaměřený průběh optického kabelu, HDPE trubky nebo souběh optického a metalického kabelu
- nezaměřený průběh metalického kabelu
- nezaměřený průběh optického kabelu, HDPE trubky nebo souběh optického a metalického kabelu
- RR → radiové síť
- nebo — nn přípojka, území s nn přípojkou
- = kolektor, kabelovod

- nadzemní síť
- neprovozované síť
- síť s NN
- nadzemní síť cizí
- podzemní síť cizí

číslo žádosti:	0117997682
příloha vyjádření č.j.:	740434/17
vydala:	Česká telekomunikační infrastruktura a.s., IČ: 04084063, Olšanská 2681/6, Praha 3 Žižkov, 130 00, OR MS Praha, B 20623
datum:	13.10.2017
měřítko:	1:1000

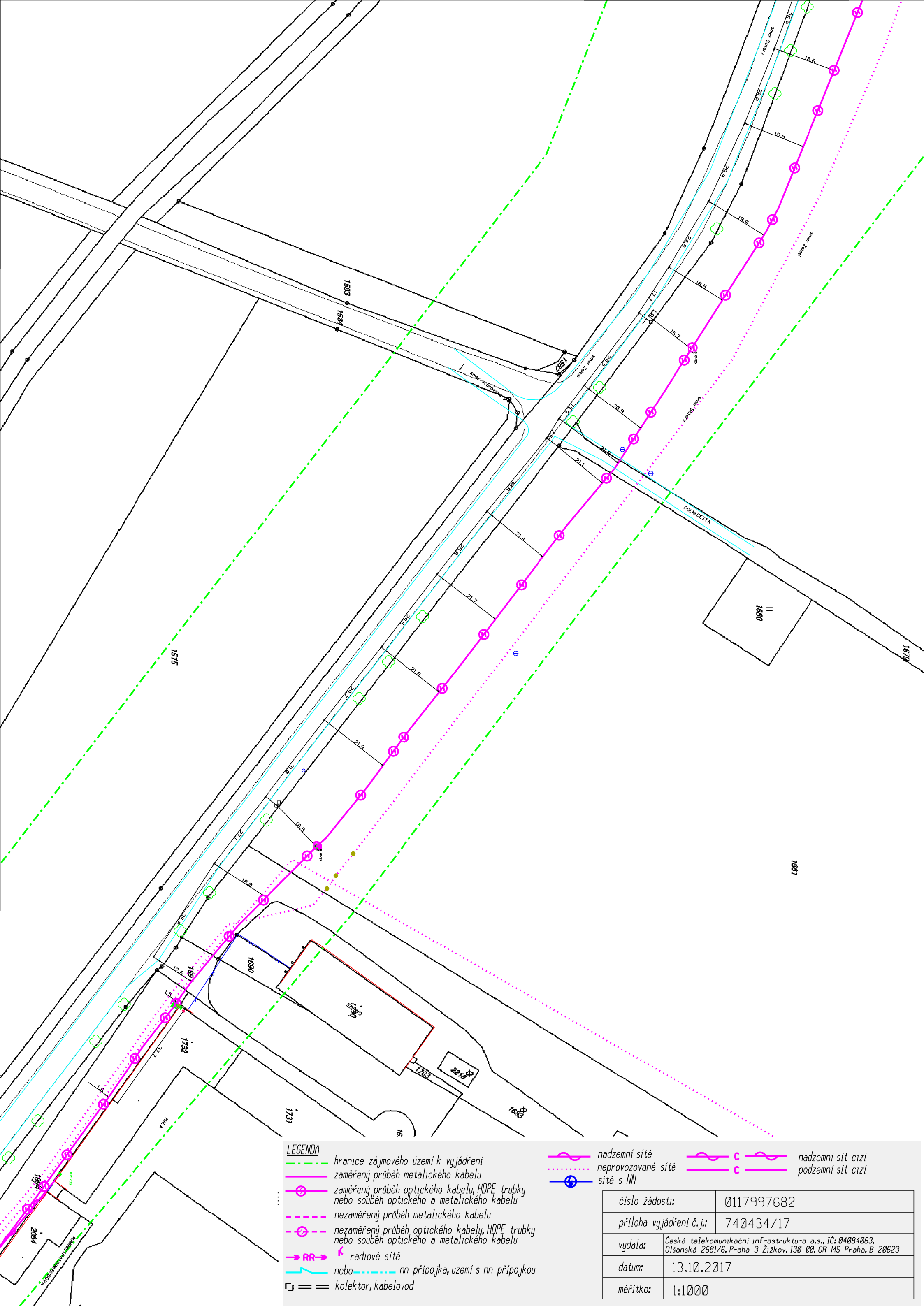
LEGENDA

	hranice zájmového území k vyjádření		nadzemní síť		nadzemní síť cizí
	zaměřený průběh metalického kabelu		neprovozované síť		podzemní síť cizí
	síť s NN				





číslo žádosti:	0117997682
příloha vyjádření č.j.:	740434/17
vydala:	Česká telekomunikační infrastruktura a.s., IČ: 04084063, Olšanská 2681/6, Praha 3 Žižkov, 130 00, OR MS Praha, B 20623
datum:	13.10.2017
měřitko:	1:1000

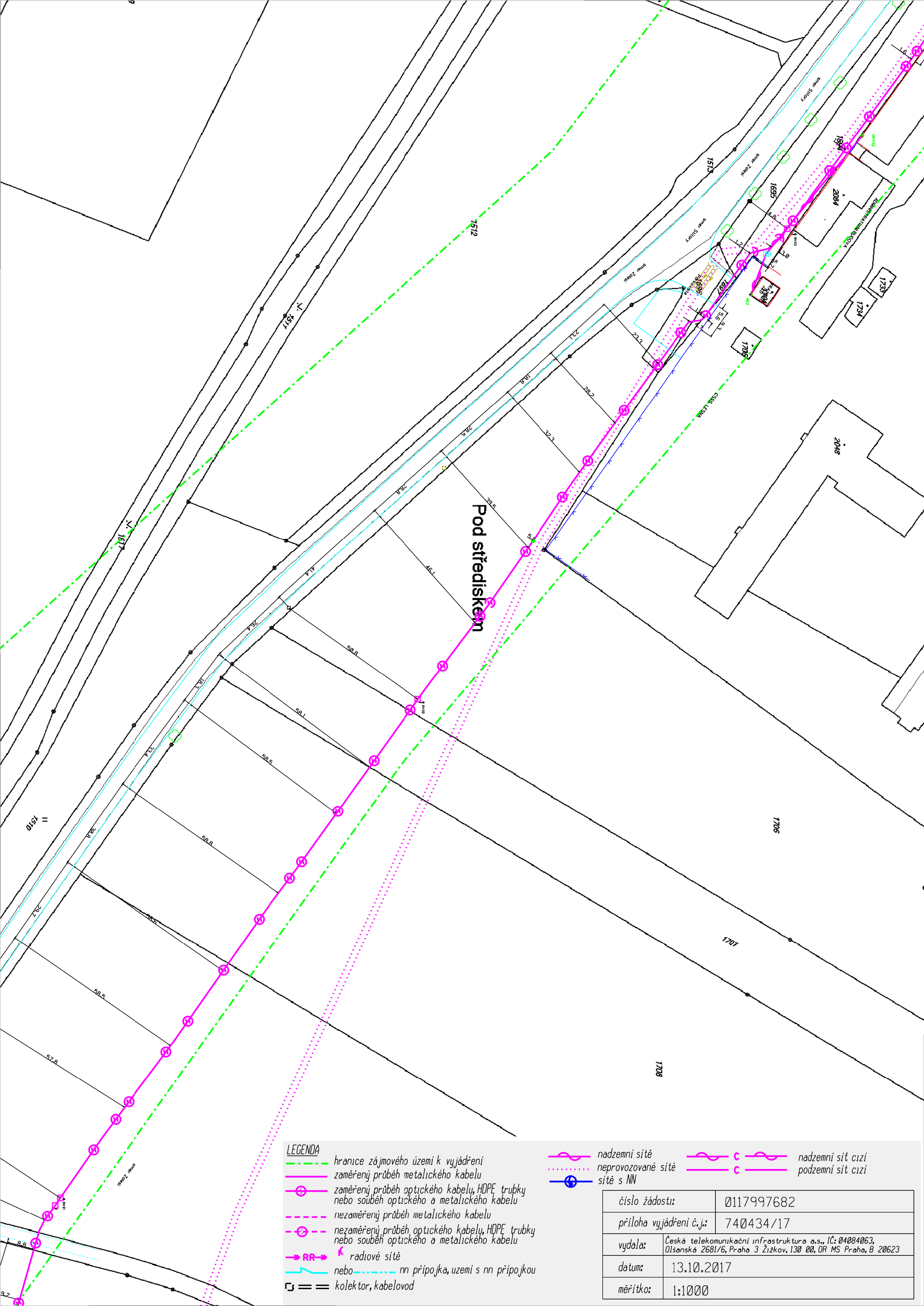


LEGENDA

- hranice zájmového území k vyjádření
- zaměřený průběh metalického kabelu
- zaměřený průběh optického kabelu, HDPE trubky nebo souběh optického a metalického kabelu
- nezaměřený průběh metalického kabelu
- nezaměřený průběh optického kabelu, HDPE trubky nebo souběh optického a metalického kabelu
- RR → radiové síť
- nebo — nn přípojka, území s nn přípojkou
- = □ kolektor, kabelovod

- nadzemní síť
- neprovozovaná síť
- síť s NN
- nadzemní síť cizí
- podzemní síť cizí

číslo žádosti:	0117997682
příloha vyjádření č.j.:	740434/17
vydala:	Česká telekomunikační infrastruktura a.s., IČ: 04084063, Olšanská 2681/6, Praha 3 Žižkov, 130 00, OR MS Praha, B 20623
datum:	13.10.2017
měřítko:	1:1000



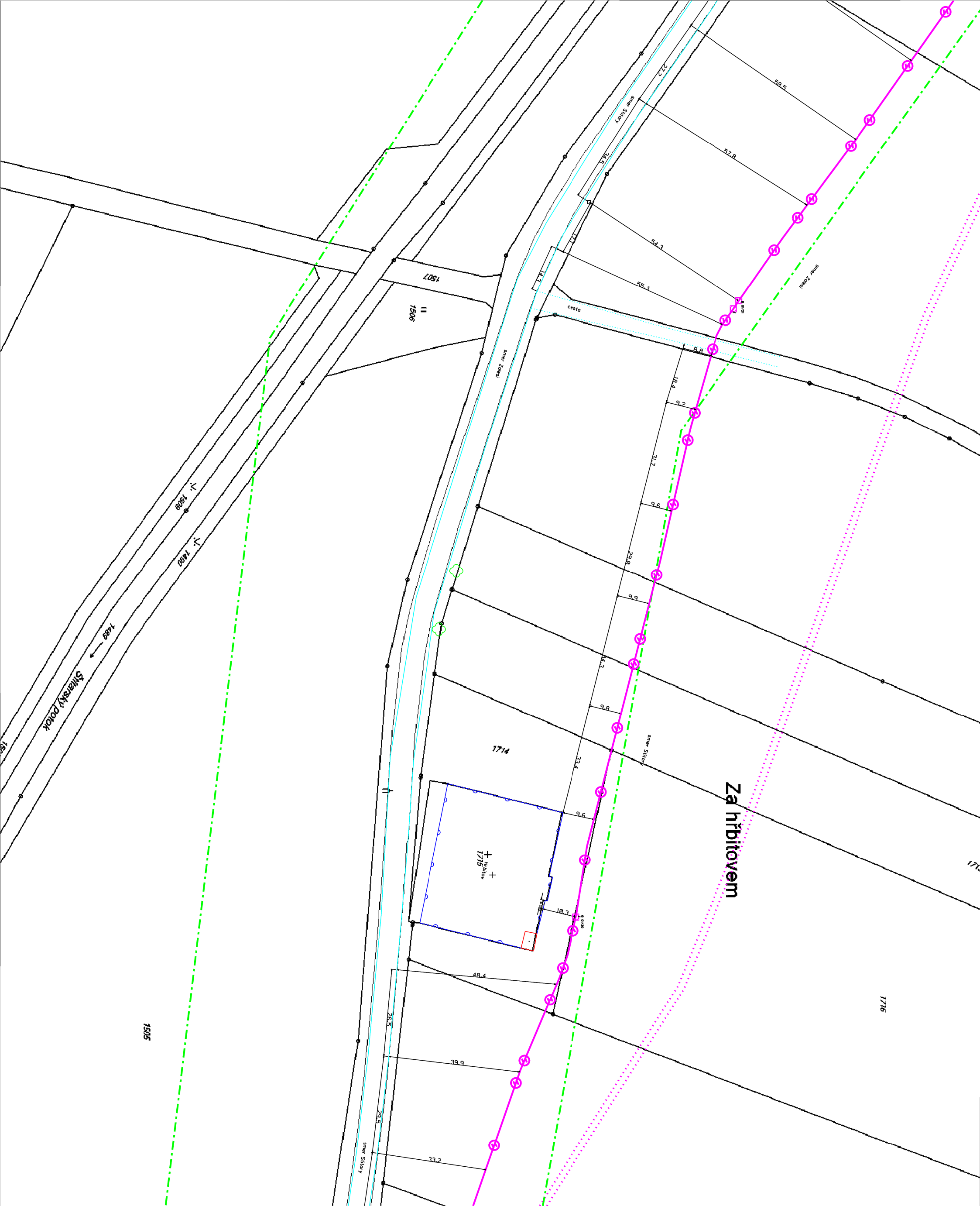
Pod střediskem

LEGENDA

- hranice zájmového území k vyjádření
- zaměřený průběh metalického kabelu
- zaměřený průběh optického kabelu, HDPE trubky nebo souběh optického a metalického kabelu
- - - - - nezaměřený průběh metalického kabelu
- - - - - nezaměřený průběh optického kabelu, HDPE trubky nebo souběh optického a metalického kabelu
- RR radiové síť
- nebo — nn přípojka, území s nn přípojkou
- == kolektor, kabelovod

- nadzemní síť
- neprovozované síť
- síť s NN
- nadzemní síť cizí
- podzemní síť cizí

číslo žádosti:	0117997682
příloha vyjádření č.j.:	740434/17
vydala:	Česká telekomunikační infrastruktura a.s., IČ: 04084063, Olšanská 2681/6, Praha 3 Žižkov, 130 00, OR MS Praha, B 20623
datum:	13.10.2017
měřítko:	1:1000

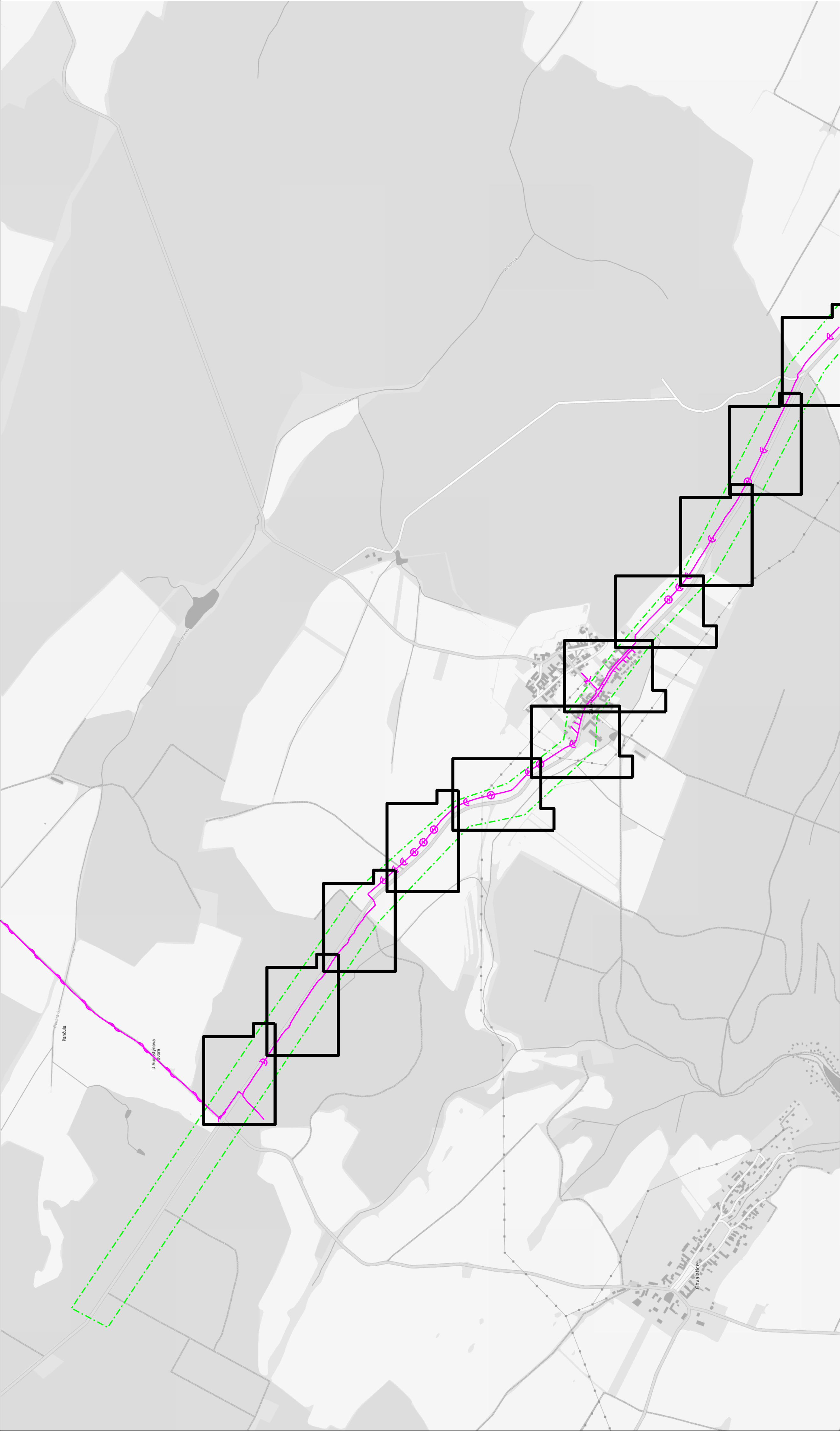


LEGENDA

- hranice zájmového území k vyjádření
- zaměřený průběh metalického kabelu
- zaměřený průběh optického kabelu, HDPE trubky nebo souběh optického a metalického kabelu
- - - - - nezaměřený průběh metalického kabelu
- - - - - nezaměřený průběh optického kabelu, HDPE trubky nebo souběh optického a metalického kabelu
- RR → radiové sítě
- nebo — nn přípojka, území s nn přípojkou
- = kolektor, kabelovod

- nadzemní sítě
- neprovozované sítě
- sítě s NN
- nadzemní sítě cizí
- podzemní sítě cizí

číslo žádosti:	0117997682
příloha vyjádření č.j.:	740434/17
vydala:	Česká telekomunikační infrastruktura a.s., IČ: 04084063, Olšanská 2681/6, Praha 3 Žižkov, 130 00, OR MS Praha, B 20623
datum:	13.10.2017
měřítko:	1:1000



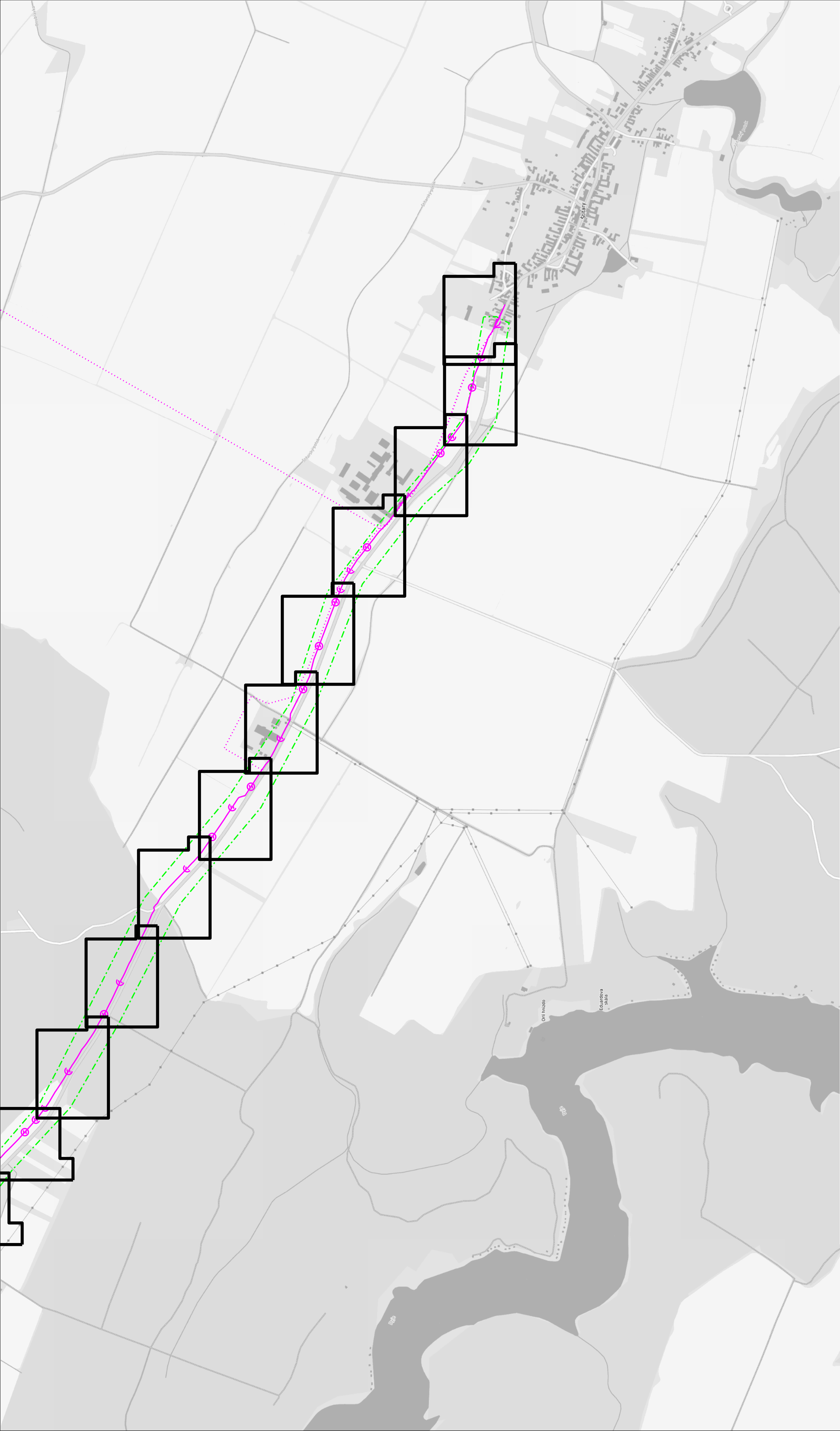
- | | | | |
|-------------|---|--------|--------------------|
| — | zaměřený průběh metalického kabelu | | neprovozované |
| —○— | zaměřený průběh optického kabelu, HDPE trubky | → RR → | radiové sítě |
| - - -○- - - | nezaměřený průběh metalického kabelu | —○— | nadzemní sítě |
| - - -○- - - | nezaměřený průběh optického kabelu, HDPE trubky | —○— | střecha |
| —○— | nezaměřený průběh metalického kabelu | —○— | podzemní sítě cizí |
| —○— | nezaměřený průběh optického kabelu, HDPE trubky | —○— | |

LEGENDA

— hranice zájmového území k vyjádření

datum: 13.10.2017

číslo žádosti: 0117997682
příloha vyjádření č.j.: 740434/17
vydala: Česká telekomunikační infrastruktura a.s., IČ: 04084063, Olšanská 2681/6, Praha 3 Žižkov, 130 00, OR MS Praha, B 20623



číslo žádosti: 0117997682	<div>LEGENDA</div> <div>hranice zájmového území k vyjádření</div>	<div>zaměřený průběh metalického kabelu</div> <div>zaměřený průběh optického kabelu, HDPE trubky nebo souběh optického a metalického kabelu</div> <div>nezaměřený průběh metalického kabelu</div> <div>nezaměřený průběh optického kabelu, HDPE trubky nebo souběh optického a metalického kabelu</div> <div>neprovizované</div> <div>radiové sítě</div> <div>nadzemní sítě</div> <div>sítě s MW</div> <div>podzemní sítě cizí</div>
příloha vyjádření č.j.: 740434/17	datum: 13.10.2017	
vydala: Česká telekomunikační infrastruktura a.s., IČ: 04084063, Olšanská 2681/6, Praha 3 Žižkov, 130 00, OR MS Praha, B 20623		



E.ON Servisní, s.r.o., F. A. Gerstnera 2151/6, 370 01 České Budějovice

SÚS Jihomoravského kraje, příspěvková
organizace kraje
Ing. Zdeněk Komůrka
Žerotínovo náměstí 449/3
60200 Brno

Znojmo, 19.10.2017

SÚS JmK - ředitelství
Č.j.: 20318/2017
24. 10. 2017
Počet příloh/listů: _____
K vyřízení: ZN

E.ON Servisní, s.r.o.

RCDS Znojmo
Rooseveltova 8A
669 02 Znojmo
www.eon.cz

Monika Marcellová
+420-54514-1937
monika.marcellova@eon.cz

Naše značka
M40715-16210792

SÚS JmK - oblast Znojmo
Č.j.: _____
26. 10. 2017
Počet příloh/listů: TSV
K vyřízení: _____

**Vyjádření o existenci zařízení distribuční soustavy (elektrická síť)
ve vlastnictví E.ON Distribuce, a.s. a podmínkách práce v jeho blízkosti.**

Investor stavby: SÚS Jihomoravského kraje, příspěvková organizace kraje
Název stavby: II/408 hranice kraje - Štítary - existence sítí
Místo stavby: KÚ Chvalatice (654884), Štítary na Moravě (763870),
Velký Dešov (625728), Zálesí u Bítova (7905),
žadatelem vyznačené zájmové území

Toto vyjádření slouží pro informaci o stávajícím elektrickém zařízení distribuční soustavy vlastněném a provozovaném společností E.ON Distribuce, a.s. (dále jen ECD). Vyjádření nenahrazuje a neuvádí připojovací podmínky. V případě, že požadujete připojení nového odběrného místa, resp. zvýšení rezervovaného příkonu a doposud jste nepodali žádost, obraťte se na zákaznickou linku 800 77 33 22.

Upozorňujeme, že účastníkem územního a stavebního řízení zůstává provozovatel distribuční soustavy ECD, kterého v uvedených řízeních na základě zmocnění zastupuje společnost E.ON Česká republika, s.r.o. (dále jen ECZR).

V zájmovém území výše uvedené stavby se nachází:

Podzemní vedení VN
Nadzemní vedení VN
Distribuční trafostanice VN/NN
Podzemní vedení NN
Nadzemní vedení NN

Ke stavbě a činnosti v ochranných pásmech (dále jen OP) nadzemního vedení VN, VVN, podzemního vedení nebo elektrických stanic je

Sídlo společnosti:
F.A. Gerstnera 2151/6
České Budějovice 7
370 01 České Budějovice
Společnost je zapsána
v Obchodním rejstříku
vedeném Krajským soudem
v Českých Budějovicích,
oddíl C., vložka 8464
IČ: 251 86 213
DIČ: CZ25186213

investor povinen zajistit si písemný souhlas ve smyslu § 46 odst. 11 zákona č. 458/2000 Sb., o podmínkách podnikání a výkonu státní správy v energetických odvětvích, v platném znění.

Souhlas se stavbou a činností v OP zařízení distribuční soustavy uděluje ECZR jako zástupce ECD na základě žádosti investora stavby. S podáním žádosti **předložte k vyjádření projektovou dokumentaci stavby s podrobným zákresem a okótováním umístění stavby v OP.**

Žádost o souhlas s činností a stavbou v OP je možné podat elektronickým způsobem na www.eon-distribuce.cz → Souhlas s činností a stavbou v ochranném pásmu.

Podklady pro žádost musí obsahovat následující údaje:

- celé jméno právnické nebo fyzické osoby, která žádá o výjimku
- jméno a celá adresa investora stavby, IČO
- místo zásahu do pásma
- okres, katastrální území, parcelní číslo, druh zařízení
- nový způsob zajištění ochrany rozvodného zařízení
- kopii vyjádření o existenci zařízení včetně zakreslení sítí.

Při provádění zemních nebo jiných prací, které mohou ohrozit předmětné distribuční a sdělovací zařízení, jste povinni dle zákona č. 309/2006 Sb., a nařízení vlády č. 591/2006 Sb., učinit veškerá opatření, aby nedošlo ke škodám na rozvodném zařízení, na majetku nebo na zdraví osob elektrickým proudem, zejména tím, že bude zajištěno:

1. Objednání přesného vytýčení distribuční sítě (trasy kabelu) v terénu a to nejméně 14 dnů před zahájením prací v blízkosti podzemního kabelového vedení. V případě, že nebude možné trasu kabelu bezpečně určit pomocí vytyčovacího zařízení, je investor zemních prací povinen provést v nezbytném rozsahu ruční odkrytí kabelu na určených místech podle pokynů zaměstnanců ECZR pro jednoznačné stanovení jeho polohy.
Vytýčení kabelů VN, NN zajistí Radek Iran, tel.: 54514-4740, email: radek.iran@eon.cz.
2. Výkopové práce v blízkosti nadzemního vedení NN provádět tak, aby nedošlo k narušení stability podpěrných bodů a uzemňovací soustavy, nebo nebyl jinak ohrožen provoz el. zařízení a bezpečnost osob. Dále požadujeme dodržovat platná ustanovení norem ČSN EN 50 110-1 a PNE 33 3302, zvláště pak minimální dovolené vzdálenosti od vedení:

Vybrané vzdálenosti/provedení vodičů	Holé vodiče	Izolované vodiče
Nad budovami		
Nad neschůdnými částmi (sklon > 15°), vzdorující ohni	0,5 m	0,3 m
Nad schůdnými částmi (sklon ≤ 15°), vzdorující ohni	4 m	3 m
Na budovách		
K budovám a jejich částem nebo vybavením	0,2 m	0,1 m

Kolem zedních oken		
Před oknem (pouze stávající vedení)	2 m	1 m
Nad oknem	0,2 m	0,2 m
Vedle okna	0,5 m	0,5 m
Pod oknem	1 m	1 m
Kolem střešních oken		
Před oknem	3 m	2 m
Nad oknem	0,5 m	0,5 m
Vedle okna	0,5 m	0,5 m
Pod oknem	1 m	1 m

3. Při provádění stavebních prací nesmí dojít k poškození el. zařízení.
4. V důsledku stavebních prací nesmí dojít k znepřístupnění el. zařízení.
5. Ohlášení jakéhokoliv poškození distribučního a sdělovacího zařízení v provozování ECD na telefonní číslo **800 22 55 77**.

Kontakty správců zařízení:

VN+NN

Regionální správa, Jiří Řepa, tel.: 515364755,
email: jiri.repa@eon.cz

Pozor ! Vyjádření má platnost 12 měsíců tj. do 19.10.2018.

Upozorňujeme na možnou polohovou odchylku uloženého vedení od výkresové dokumentace.

Do přiložené a námi orazítkované dokumentace jsme **informativně** zakreslili:


- červeně plně podzemní vedení VN
- červeně čárkovaně nadzemní vedení VN
- zeleně plně podzemní vedení NN
- zeleně čárkovaně nadzemní vedení NN
- fialově plně zrušené podzemní vedení

Při vytýčení trasy zařízení i ke kontrole před záhozem a ke všem dalším jednáním s ECZR jako zástupcem ECD předložte toto vyjádření.

S přátelským pozdravem

E.ON Servisní, s.r.o.

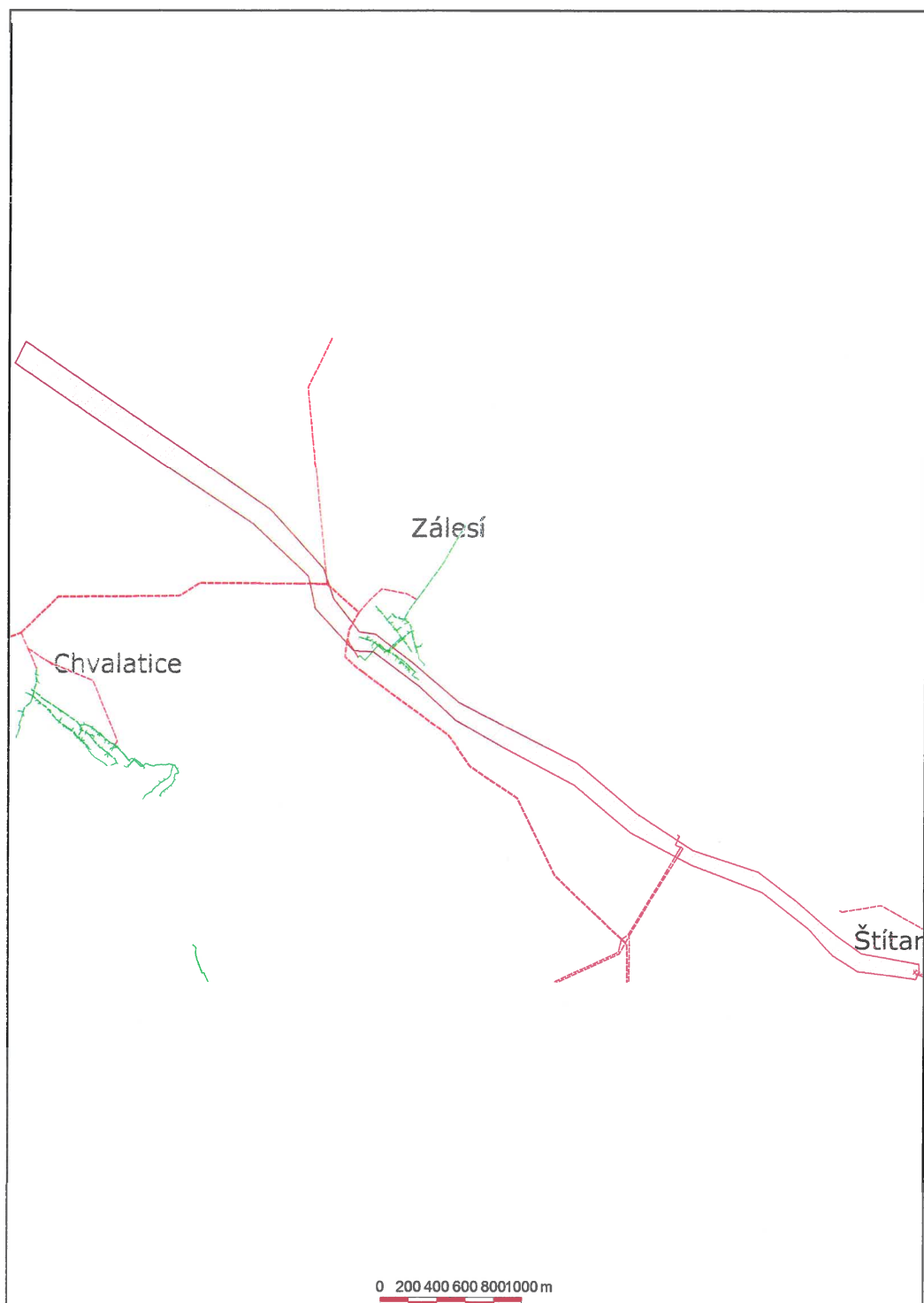
E.ON Servisní, s.r.o.
F. A. Gerstnera 2151/6
370 49 České Budějovice
IČ: 25186213, DIČ: CZ25186213



059

Příloha: Orazítkovaná situace s informativním zákresem.

Informativní zákres sítí **elektro** k žádosti 0016210792



Datum 12.10.2017

E.ON Servisní, s.r.o.
F. A. Gerstnera 2151/6
370 01 České Budějovice
IČ: 25186213, DIČ: CZ25186213

099

SUS Jihomoravského kraje,
příspěvková organizace
kraje
Žerotínovo náměstí 449/3
60200 Brno

naše značka
5001602958

vyřizuje
Oto Valehrach DiS.

datum
16.10.2017

Věc:

II/408 hranice kraje - Štítary

K.ú. - p.č.: Štítary na Moravě , Zálesí u Bítova , Chvalatice , Velký Dešov

Stavebník: SUS Jihomoravského kraje, příspěvková organizace kraje , Žerotínovo náměstí 449/3 , 60200 Brno

Účel stanoviska: Informace o výskytu sítí (formát PDF)

GasNet, s.r.o., jako provozovatel distribuční soustavy (PDS) a technické infrastruktury, zastoupený GridServices, s.r.o., vydává toto stanovisko:

V zájmovém území vyznačeném v příloze tohoto stanoviska, nebo jeho blízkosti se nachází provozovaná plynárenská zařízení a plynovodní přípojky ve vlastnictví nebo správě GasNet, s.r.o. - viz příloha s informativní polohou tohoto plynárenského zařízení a plynovodních přípojek a informací v legendě.

Podklady o umístění plynárenského zařízení v digitální podobě (DWG,DGN) a podmínky výdeje digitálních dat získáte na <http://www.gasnet.cz/cs/zadost-o-vektorova-data/>.

Přesnou polohu plynárenského zařízení a plynovodních přípojek je nutno před zahájením stavby určit vytyčením. Upozorňujeme, že se v zájmovém území vyznačeném v příloze tohoto stanoviska mohou nacházet plynárenská zařízení a plynovodní přípojky, která jsou ve fázi výstavby a doposud nebyla předána GasNet, s.r.o. k provozování. Taktéž se v zájmovém území mohou nacházet plynárenská zařízení a plynovodní přípojky jiných vlastníků či správců, případně i dlouhodobě nefunkční/neprovozovaná plynárenská zařízení a plynovodní přípojky bez dostupných informací o jejich poloze a vlastnictví.

Toto stanovisko slouží POUZE JAKO INFORMACE o výskytu plynárenského zařízení a plynovodních přípojek v zájmovém území vyznačeném v příloze.

Stanovisko NELZE POUŽÍT pro jednání s orgány státní správy ve věcech územního plánování a stavebního řádu dle zákona č. 183/2006 Sb. v platném znění a NELZE ho použít např. pro územní řízení, řízení o územním souhlasu, veřejnoprávní smlouvy pro umístění stavby, zjednodušené územní řízení, ohlášení, stavební řízení, společné územní a stavební řízení, veřejnoprávní smlouvu o provedení stavby nebo oznámení stavebního záměru s certifikátem autorizovaného inspektora.

Stanovisko NELZE POUŽÍT pro realizaci stavby a rovněž nenahrazuje stanovisko k dokumentaci stavby.

Pro případné upřesnění polohy PZ je nutné provést jeho vytyčení. Vytyčení provede příslušná provozní oblast. Při žádosti uvede žadatel naši značku (číslo jednací) uvedenou v úvodu tohoto stanoviska.

Platí pouze pro území vyznačené v příloze tohoto stanoviska a to 24 měsíců ode dne jeho vydání.

GridServices, s.r.o.

Plynárenská 499/1
Zábrdovice

602 00 Brno

T +420532221111

F +420545578571

E info@gidservices.cz

I www.gidservices.cz

IČ: 27935311

DIČ: CZ27935311

Zapsán do obchodního rejstříku:

Krajský soud v Brně

oddíl C, vložka 57165

26.07.2007

Bankovní spojení:
Československá obchodní banka,
a.s.

Číslo účtu: 17837923

Kód banky: 0300

Za správnost a úplnost dokumentace předložené s žádostí včetně jejího souladu s platnými předpisy plně zodpovídá její zpracovatel. Stanovisko nenahrazuje případná další stanoviska k jiným částem stavby.

V případě další korespondence nebo jednání (např. změna stavby) uvádějte naši značku - 5001602958 a datum tohoto stanoviska. Kontakty jsou k dispozici na www.gridservices.cz nebo NONSTOP zákaznická linka 800 11 33 55.



GasNet, s.r.o.
zastoupená společností GridServices, s.r.o., IČ 279 35 311
Oto Valehrach DiS.
Technik externích požadavků
Odbor zpracování externích požadavků

oto.valehrach@innogy.com

Přílohy: Orientační zakres plynárenského zařízení, Detailní zakres plynárenského zařízení

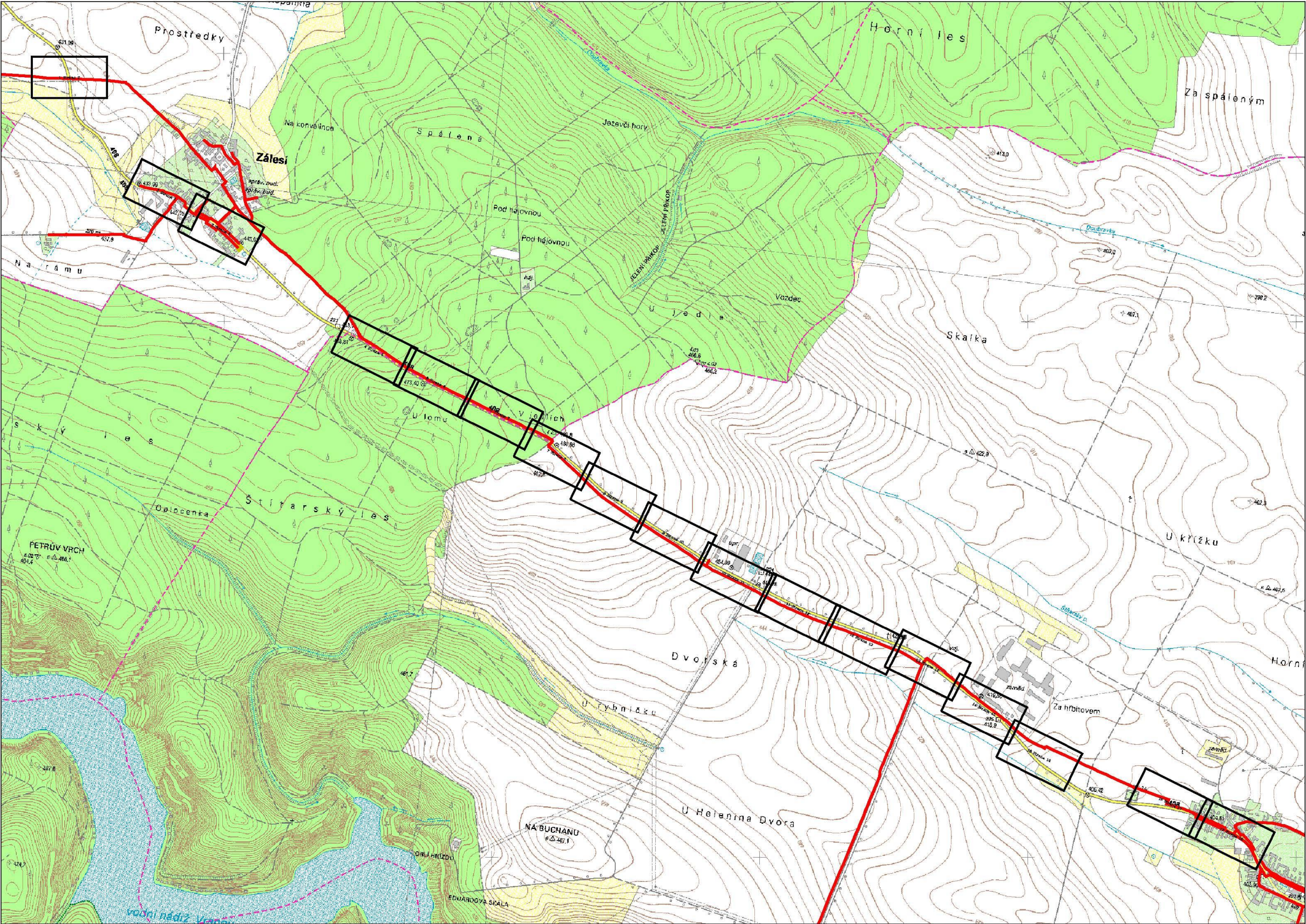
Příloha: Orientační zakres plynárenského zařízení. Tato příloha je nedílnou součástí stanoviska č. 5001602958 ze dne 16.10.2017.

Provozovatel DS: GasNet, s.r.o.; Stavebník: SUS Jihomoravského kraje, příspěvková organizace kraje, Žerotínovo náměstí 449/3, 60200 Brno. K.ú.: Štítary na Moravě, Zálesí u Bítova, Chvalatice, Velký Dešov.



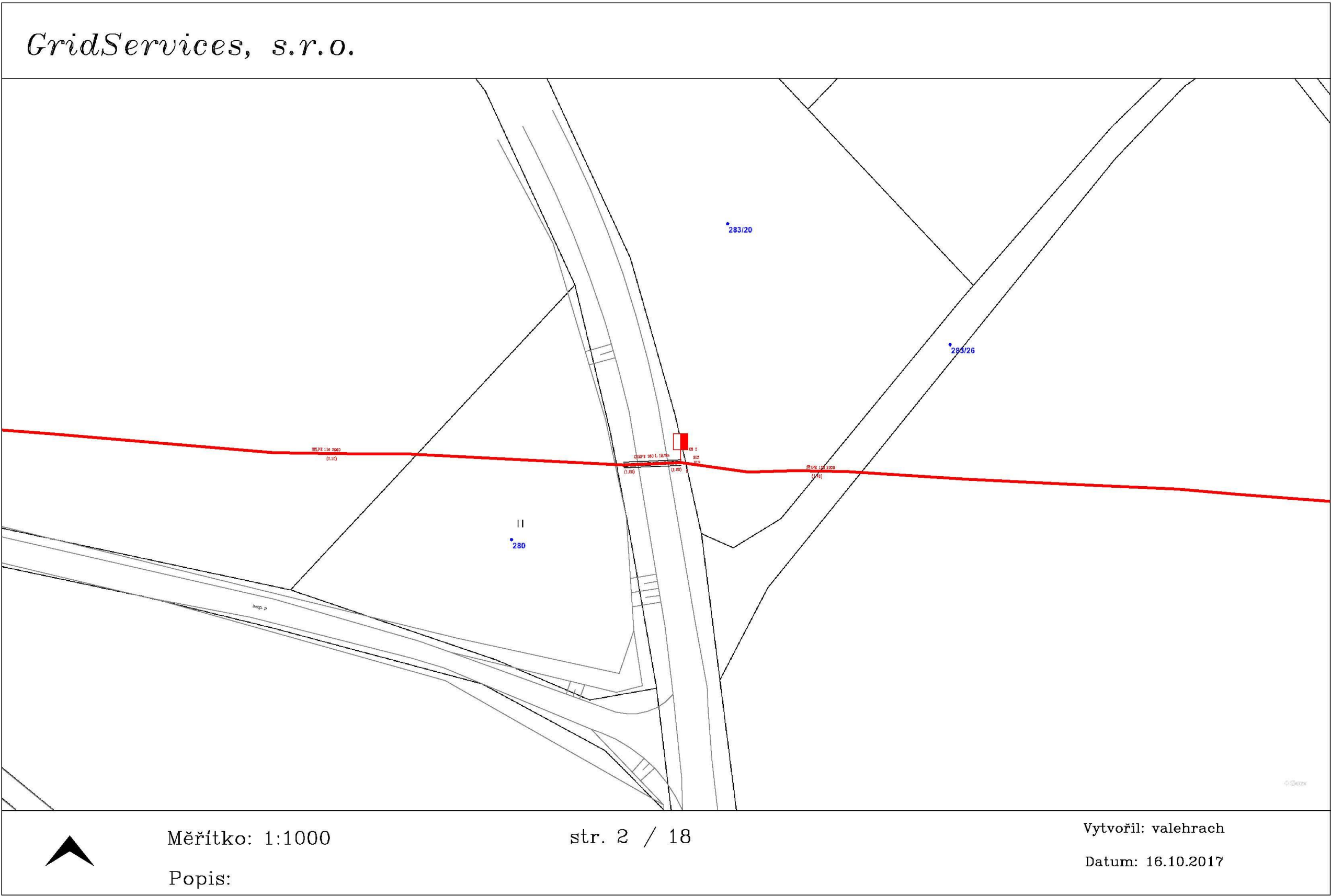
Příloha: Detailní zákres plynárenského zařízení. Tato příloha je nedílnou součástí stanoviska č. 5001602958 ze dne 16.10.2017.

Provozovatel DS: GasNet, s.r.o.; Stavebník: SUS Jihomoravského kraje, příspěvková organizace kraje, Žerotínovo náměstí 449/3, 60200 Brno. K.ú.: Štítary na Moravě, Zálesí u Bítova, Chvalatice, Velký Dešov.



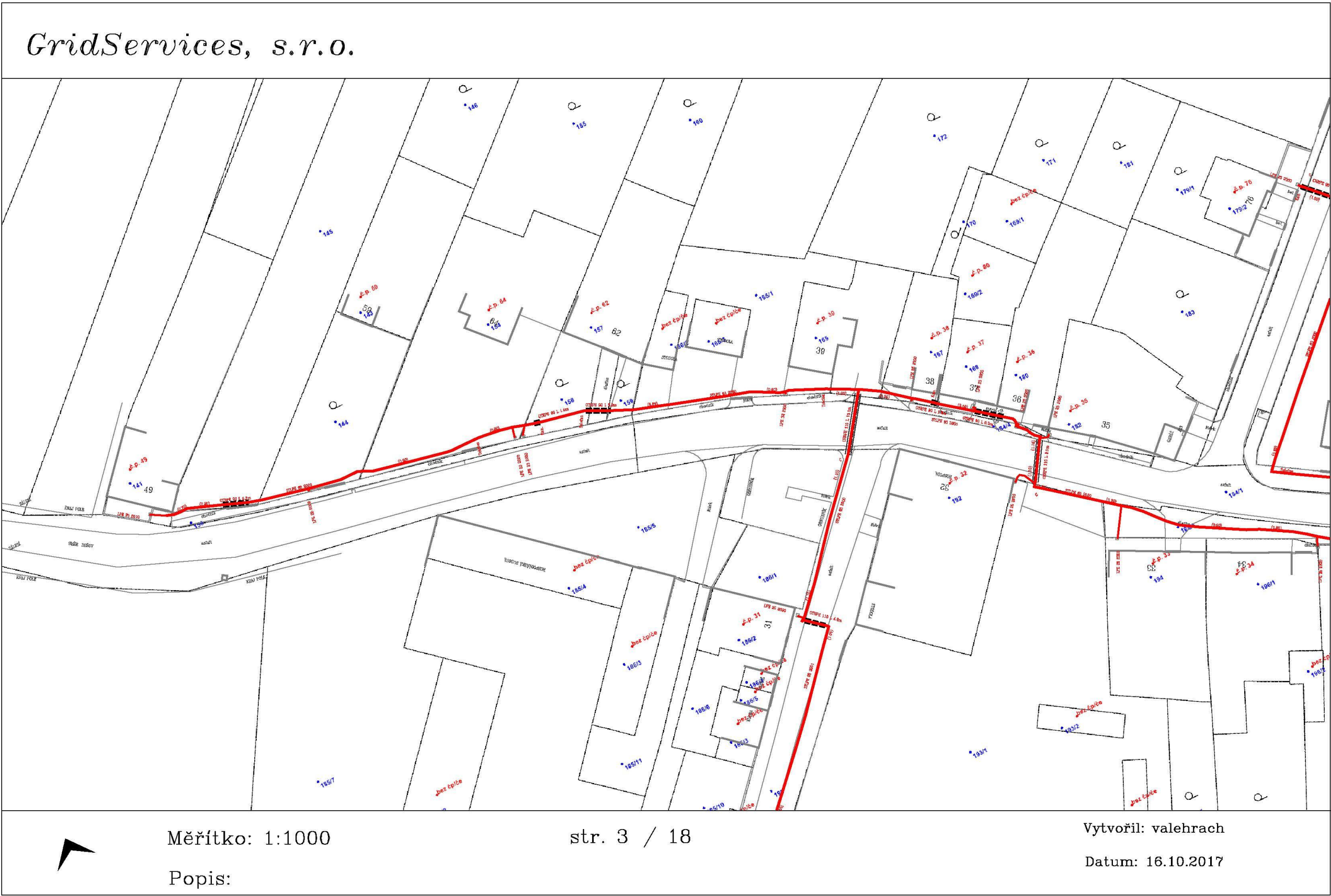
Legenda:

	linie plynovodu
	NTL
	STL
	VTL
	WTL
	nefunkční
	výstavba
	regulační stanice
	ochranné zařízení
	kabel
	elektroodpojka
	kabel protikorozi ochrany
	anodové uzemnění
	stanice katodové ochrany



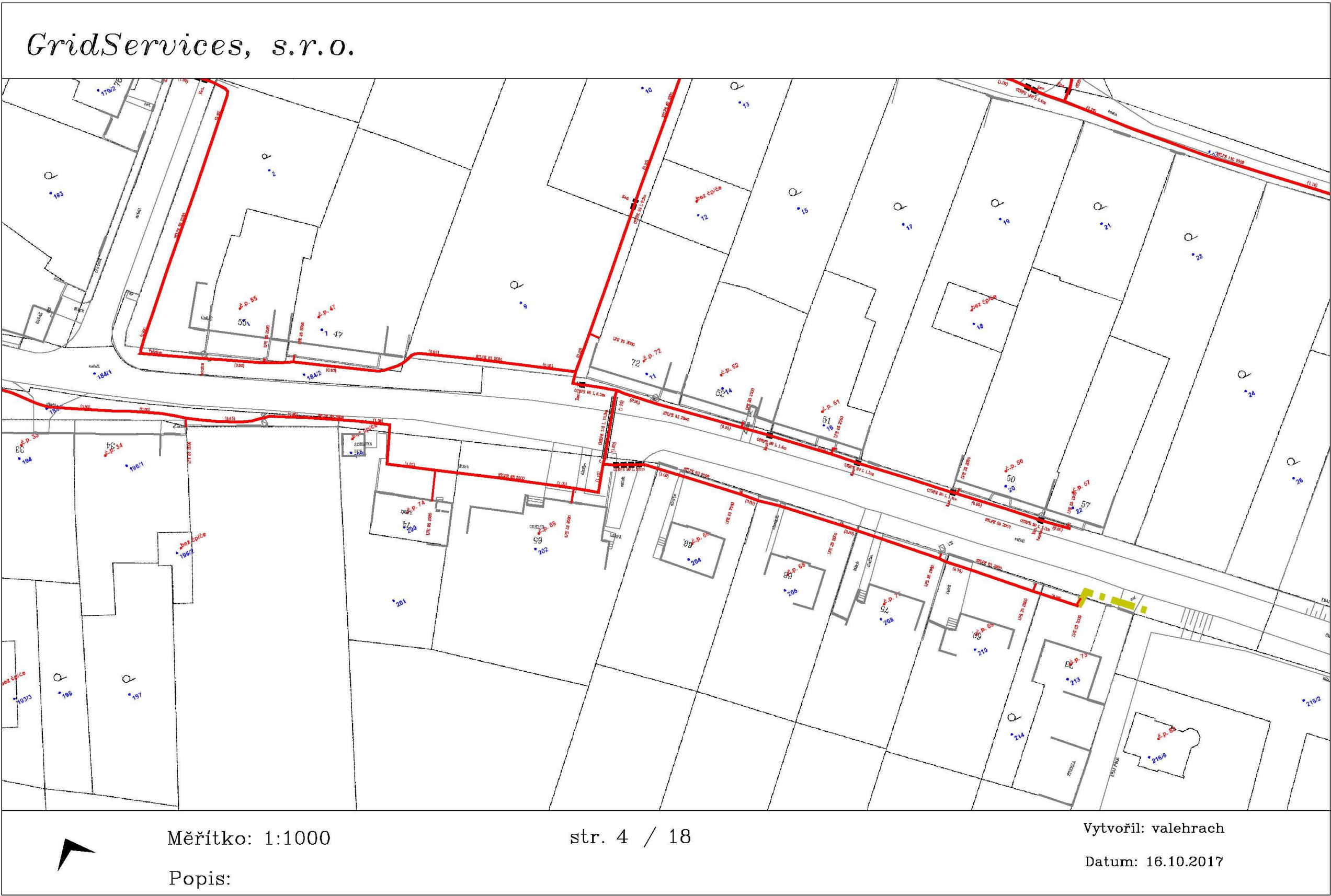
Legenda:

	linie plynovodu
	NTL
	STL
	VTL
	WTL
	nefunkční
	výstavba
	regulační stanice
	ochranné zařízení
	kabel
	elektropřípojka
	kabel protikorozi ochrany
	anodové uzemnění
	stanice katodové ochrany



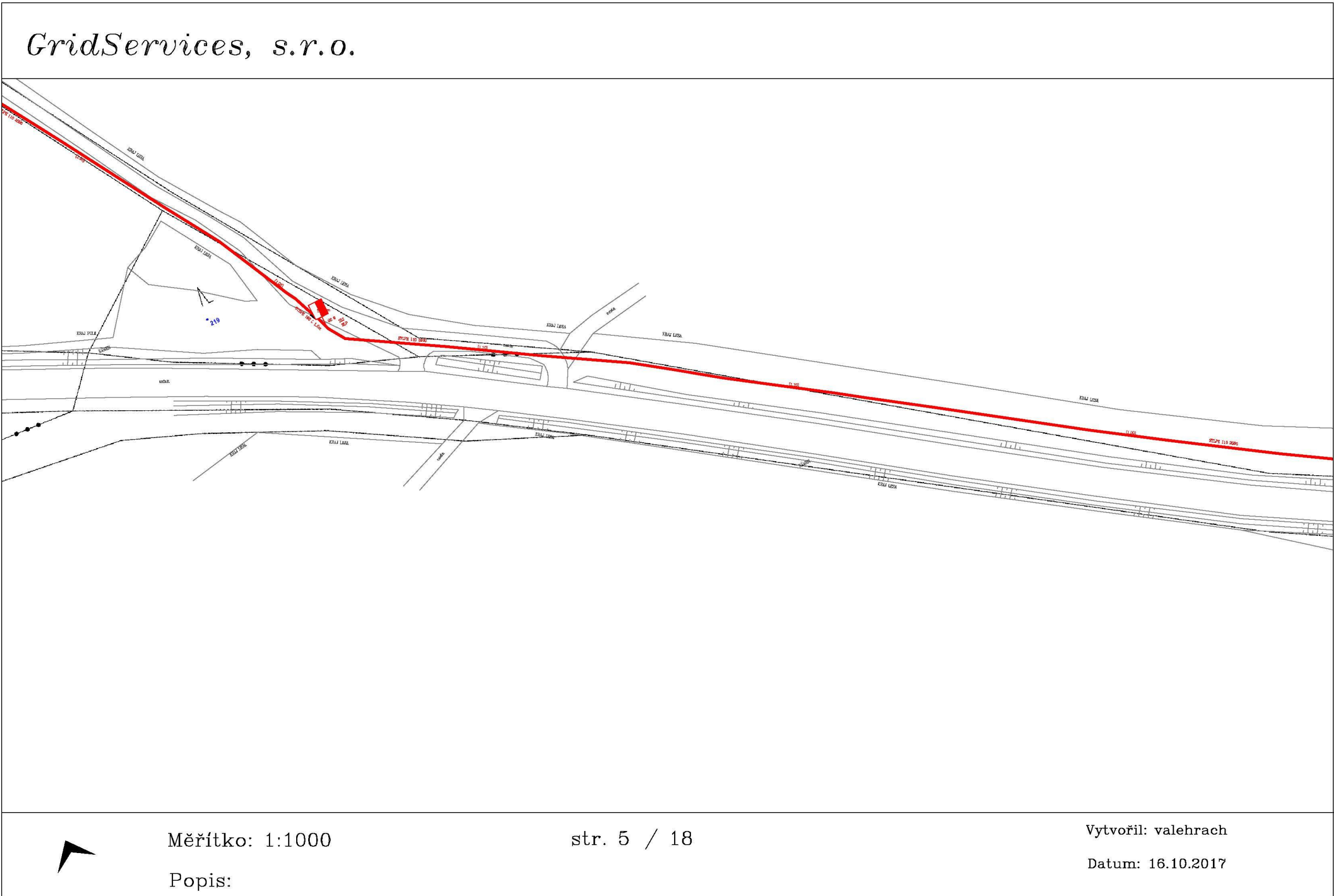
Legenda:

	linie plynovodu
	NTL
	STL
	VTL
	WTL
	nefunkční
	výstavba
	regulační stanice
	ochranné zařízení
	kabel
	elektropřípojka
	kabel protikoroziční ochrany
	anodové uzemnění
	stanice katodové ochrany
















Legenda:

	linie plynovodu
	NTL
	STL
	VTL
	WTL
	nefunkční
	výstavba
	regulační stanice
	ochranné zařízení
	kabel
	elektropřípojka
	kabel protikoroziční ochrany
	anodové uzemnění
	stanice katodové ochrany

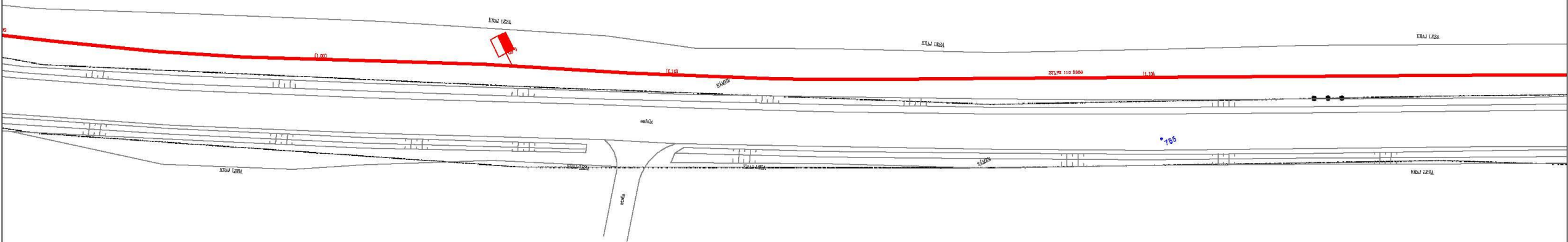


Legenda:

	linie plynovodu
	NTL
	STL
	VTL
	VWTL
	nefunkční
	výstavba
	regulační stanice
	ochranné zařízení
	kabel
	elektropřípojka
	kabel protikorozi ochrany
	anodové uzemnění
	stanice katodové ochrany

Provozovatel DS: GasNet, s.r.o.; Stavebník: SUS Jihomoravského kraje, příspěvková organizace kraje , Žerotínovo náměstí 449/3 , 60200 Brno. K.ú.: Štítary na Moravě , Zálesí u Bítova , Chvalatice , Velký Dešov.

GridServices, s.r.o.



Legenda:

linie plynovodu	
	NTL
	STL
	VTL
	WVTL
	nefunkční
	výstavba
	regulační stanice
	ochranné zařízení
	kabel
	elektropřípojka
	kabel protikorozní ochrany
	anodové uzemnění
	stanice katodové ochrany



Měřítko: 1:1000

str. 6 / 18

Vytvořil: valehrach

Popis:

Datum: 16.10.2017

GridServices, s.r.o.



Měřítko: 1:1000













str. 7 / 18

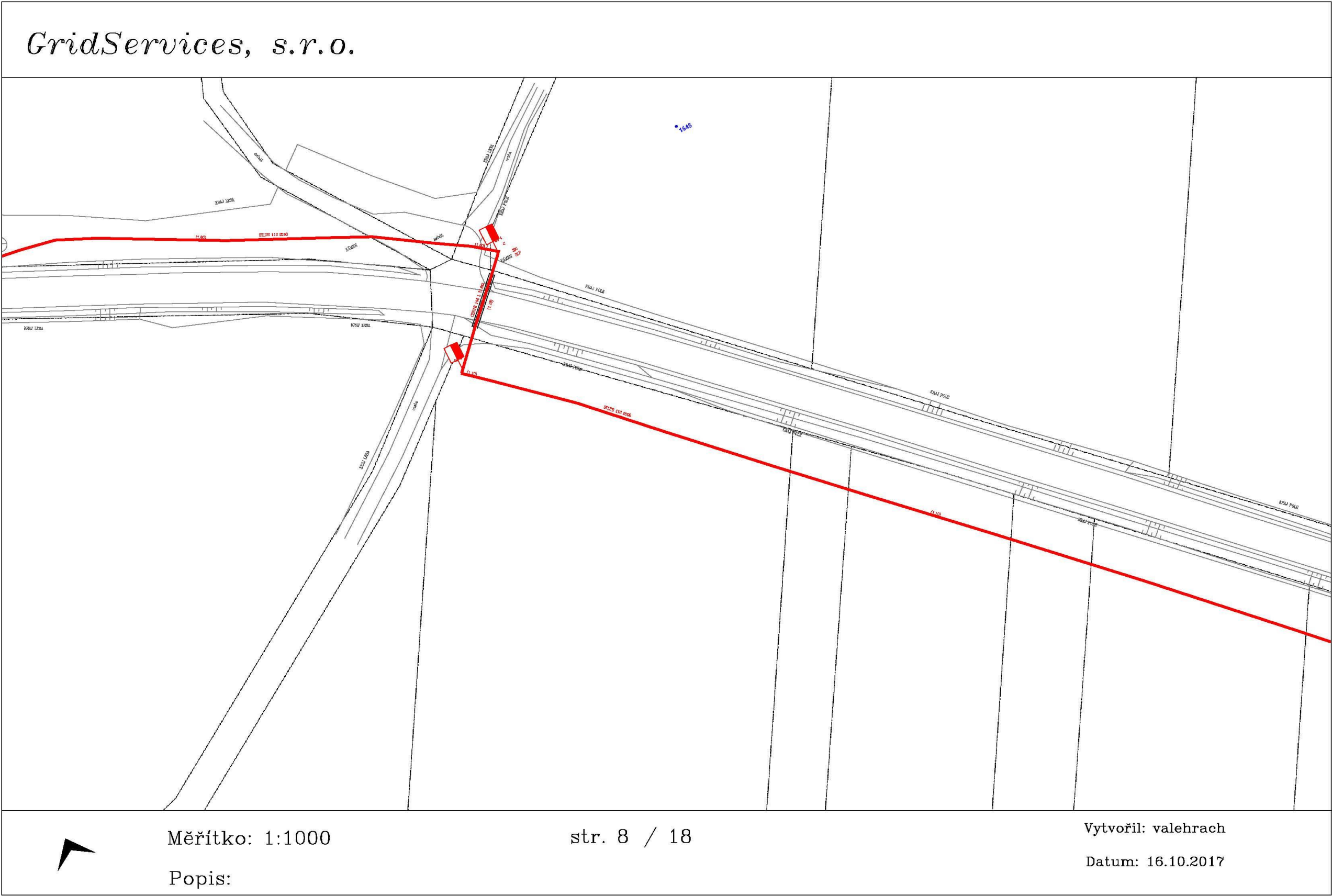
Vytvořil: valehrach

Popis:

Datum: 16.10.2017

Legenda:

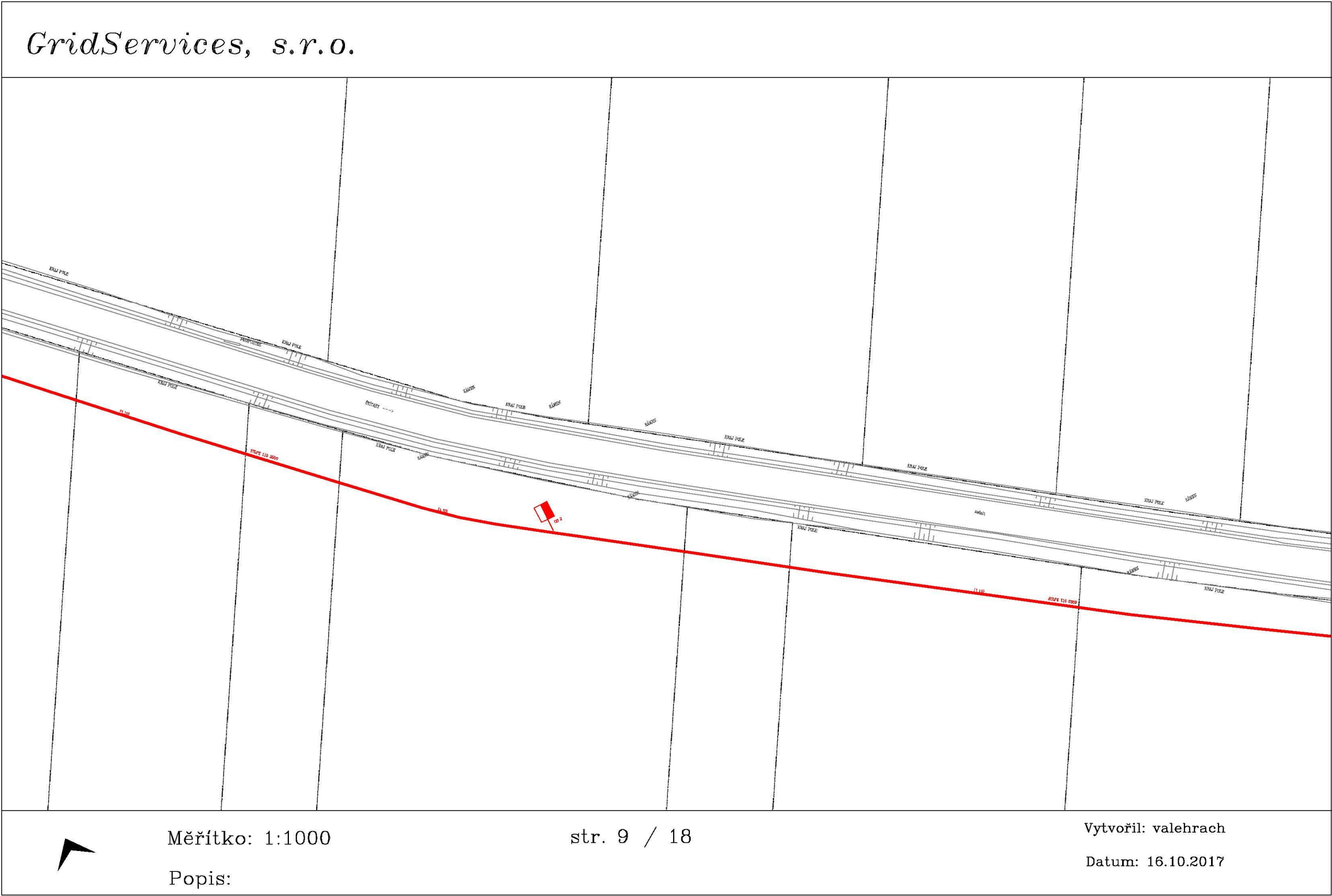
	linie plynovodu
	NTL
	STL
	VTL
	VVTL
	nefunkční
	výstavba
	regulační stanice
	ochranné zařízení
	kabel
	elektropřipojka
	kabel protikoroziní ochrany
	anodové uzemnění
	stanice katodové ochrany



Legenda:

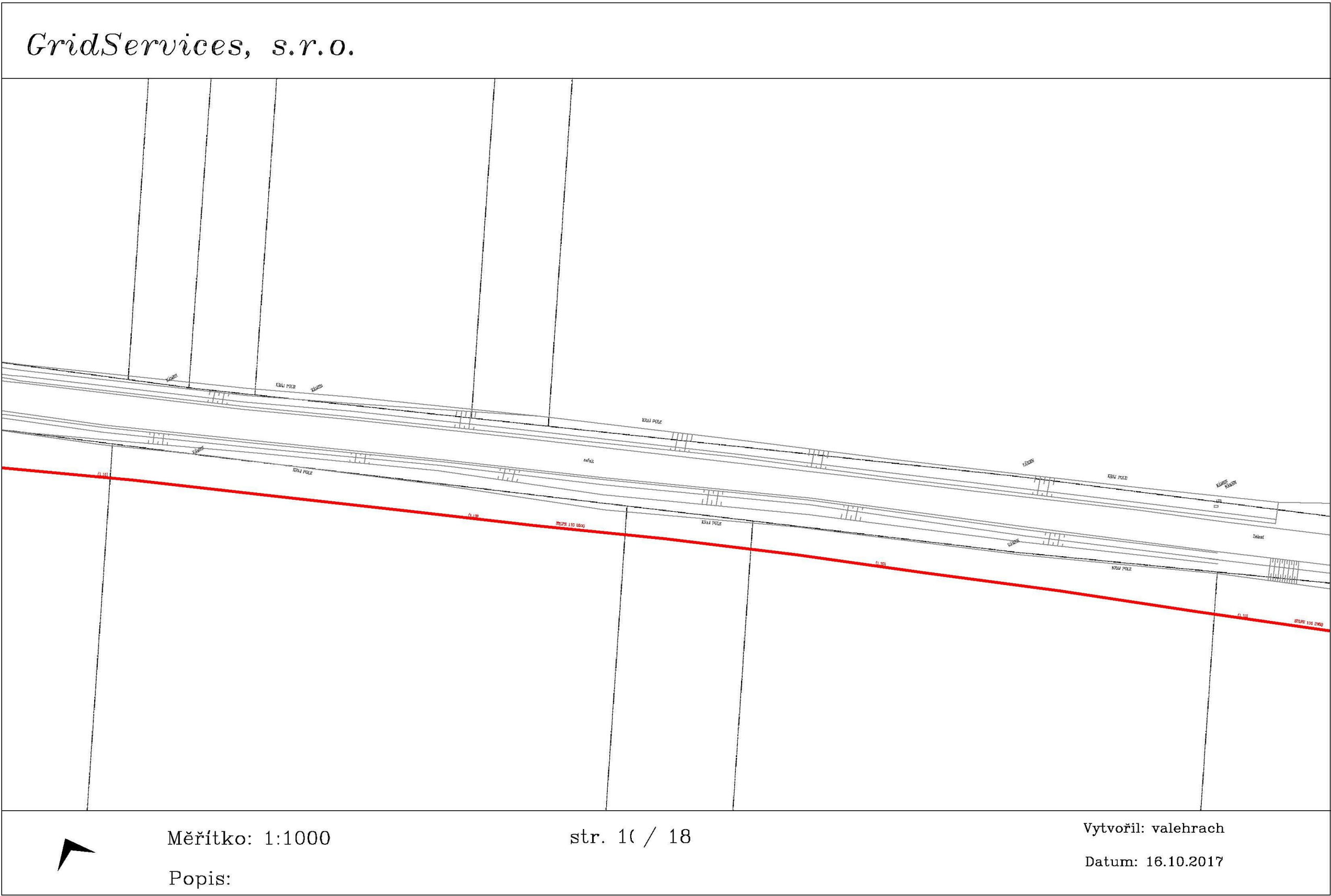
	linie plynovodu
	NTL
	STL
	VTL
	VCTL
	nefunkční
	výstavba
	regulační stanice
	ochranné zařízení
	kabel
	elektropřípojka
	kabel protikorozní ochrany
	anodové uzemnění
	stanice katodové ochrany

Provozovatel DS: GasNet, s.r.o.; Stavebník: SUS Jihomoravského kraje, příspěvková organizace kraje , Žerotínovo náměstí 449/3 , 60200 Brno. K.ú.: Štítary na Moravě , Zálesí u Bítova , Chvalatice , Velký Dešov.



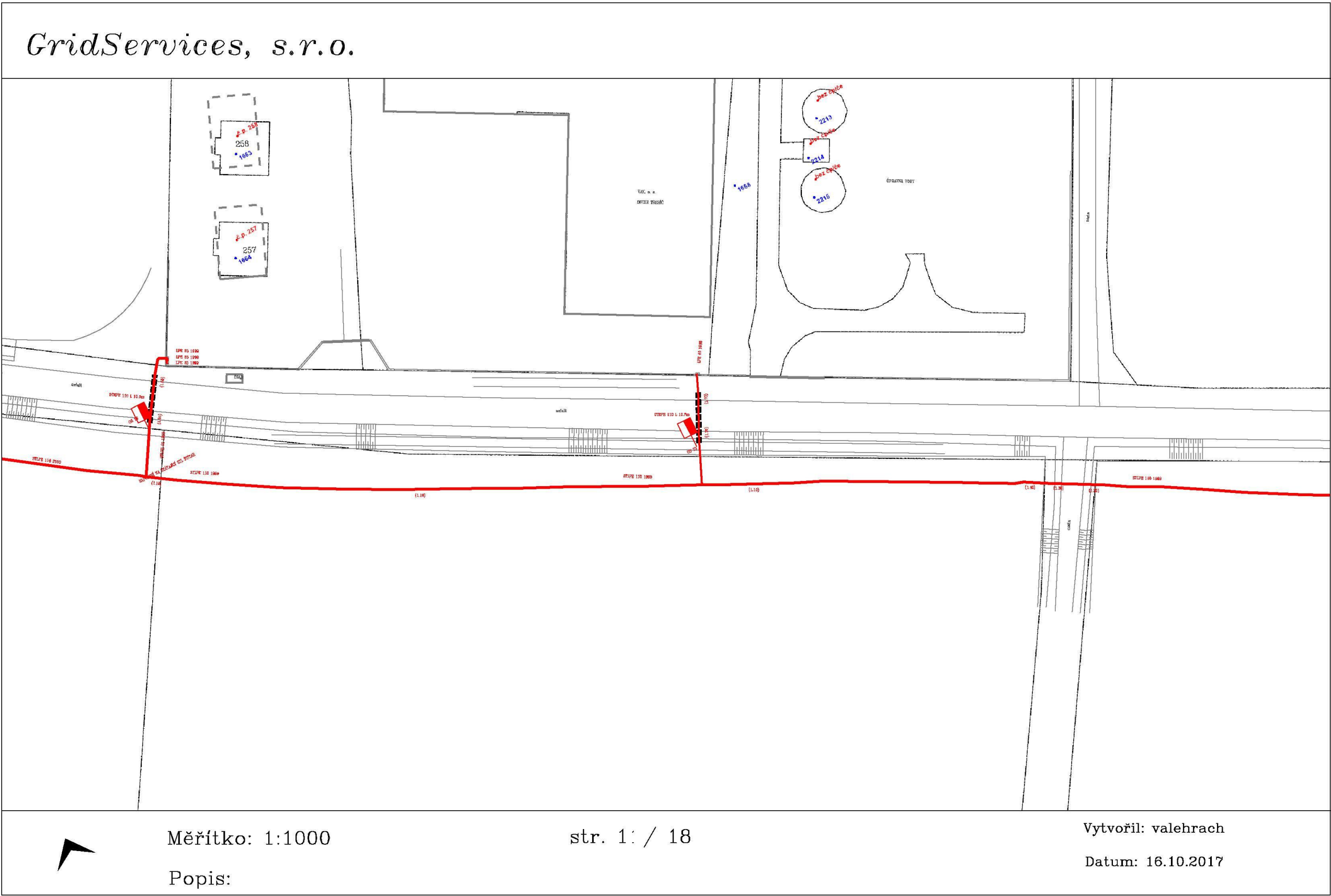
Legenda:

	linie plynovodu
	NTL
	STL
	VTL
	WTL
	nefunkční
	výstavba
	regulační stanice
	ochranné zařízení
	kabel
	elektropřípojka
	kabel protikorozní ochrany
	anodové uzemnění
	stanice katodové ochrany



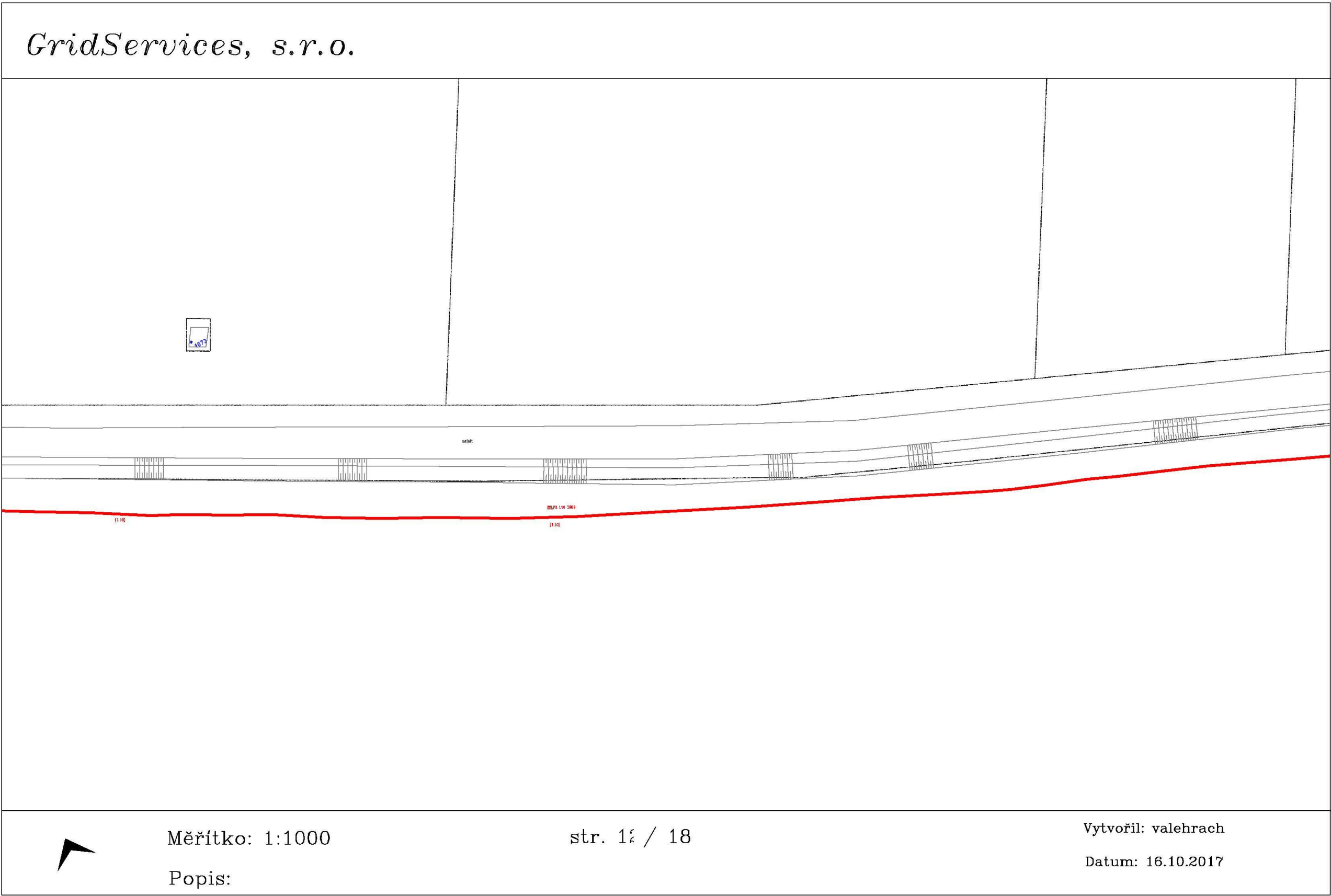
Legenda:

	linie plynovodu
	NTL
	STL
	VTL
	VWTL
	nefunkční
	výstavba
	regulační stanice
	ochranné zařízení
	kabel
	elektropřípojka
	kabel protikorozní ochrany
	anodové uzemnění
	stanice katodové ochrany



Legenda:

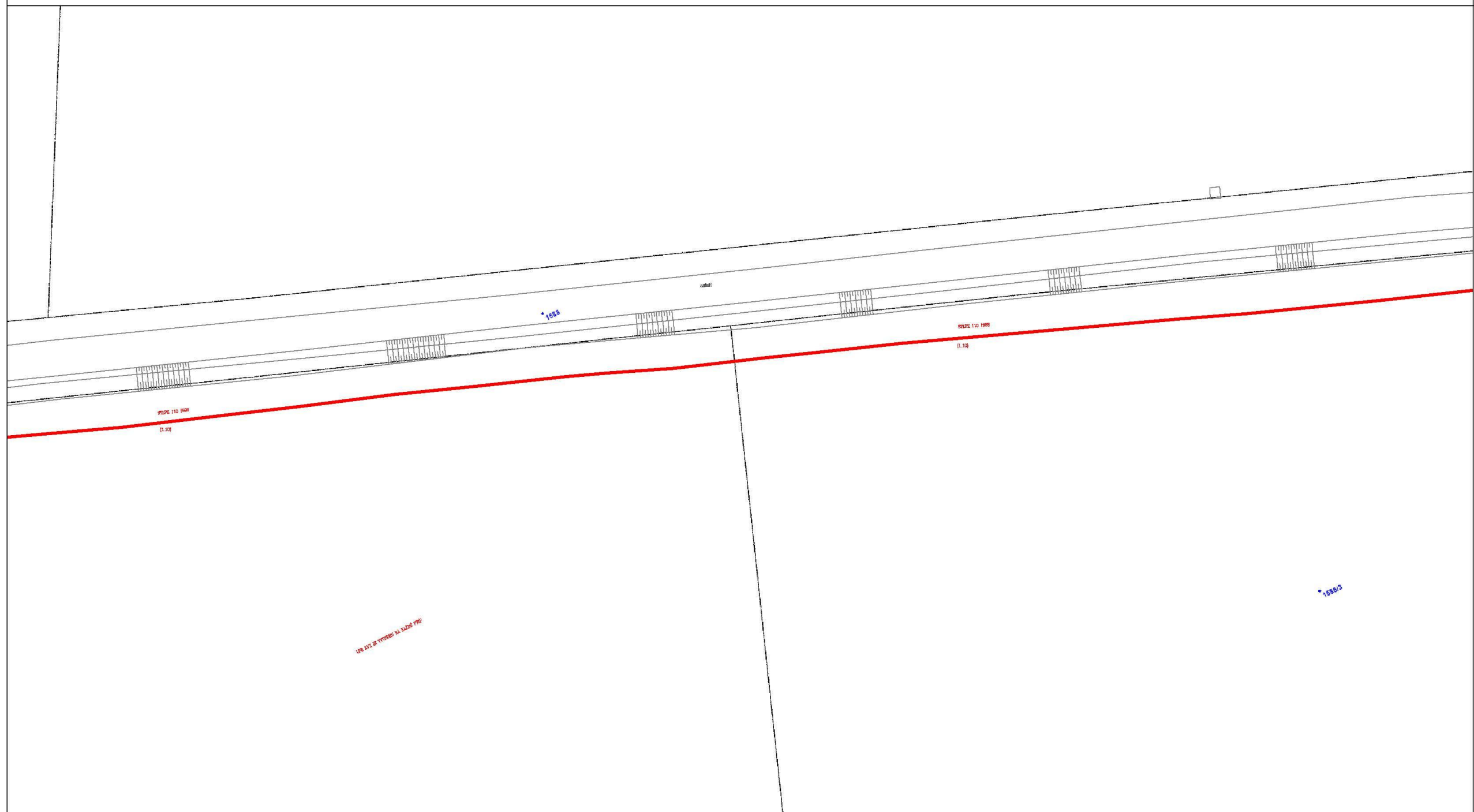
linie plynovodu	
NTL	
STL	
VTL	
WTL	
nefunkční	
výstavba	
regulační stanice	
ochranné zařízení	
kabel	
elektropřípojka	
kabel protikoroziční ochrany	
anodové uzemnění	
stanice katodové ochrany	



Legenda:

	linie plynovodu
	NTL
	STL
	VTL
	WVTL
	nefunkční
	výstavba
	regulační stanice
	ochranné zařízení
	kabel
	elektropřipojka
	kabel protikoroziční ochrany
	anodové uzemnění
	stanice katodové ochrany

GridServices, s.r.o.



Měřítko: 1:1000















str. 16 / 18

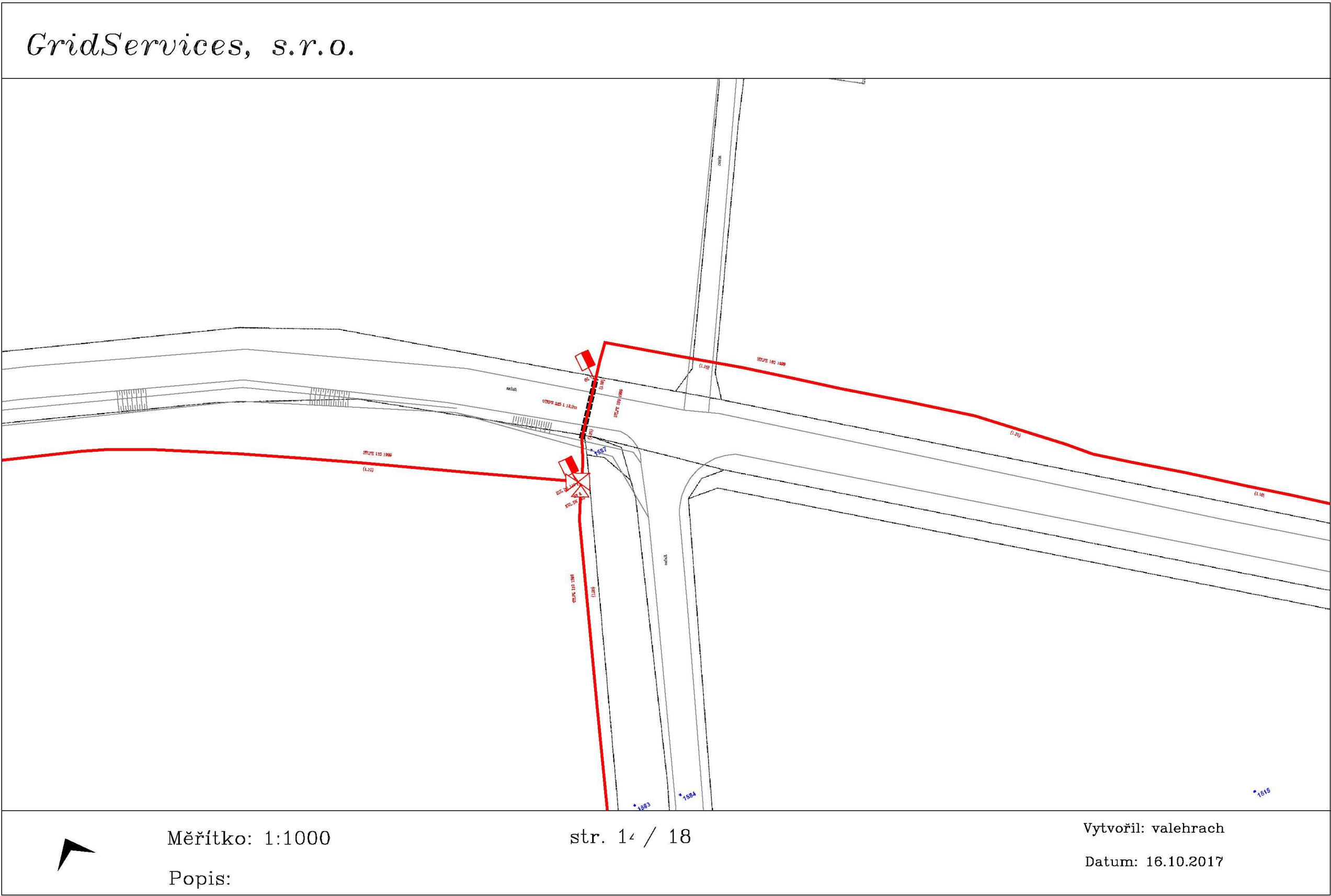
Vytvořil: valehrach

Datum: 16.10.2017

Popis:

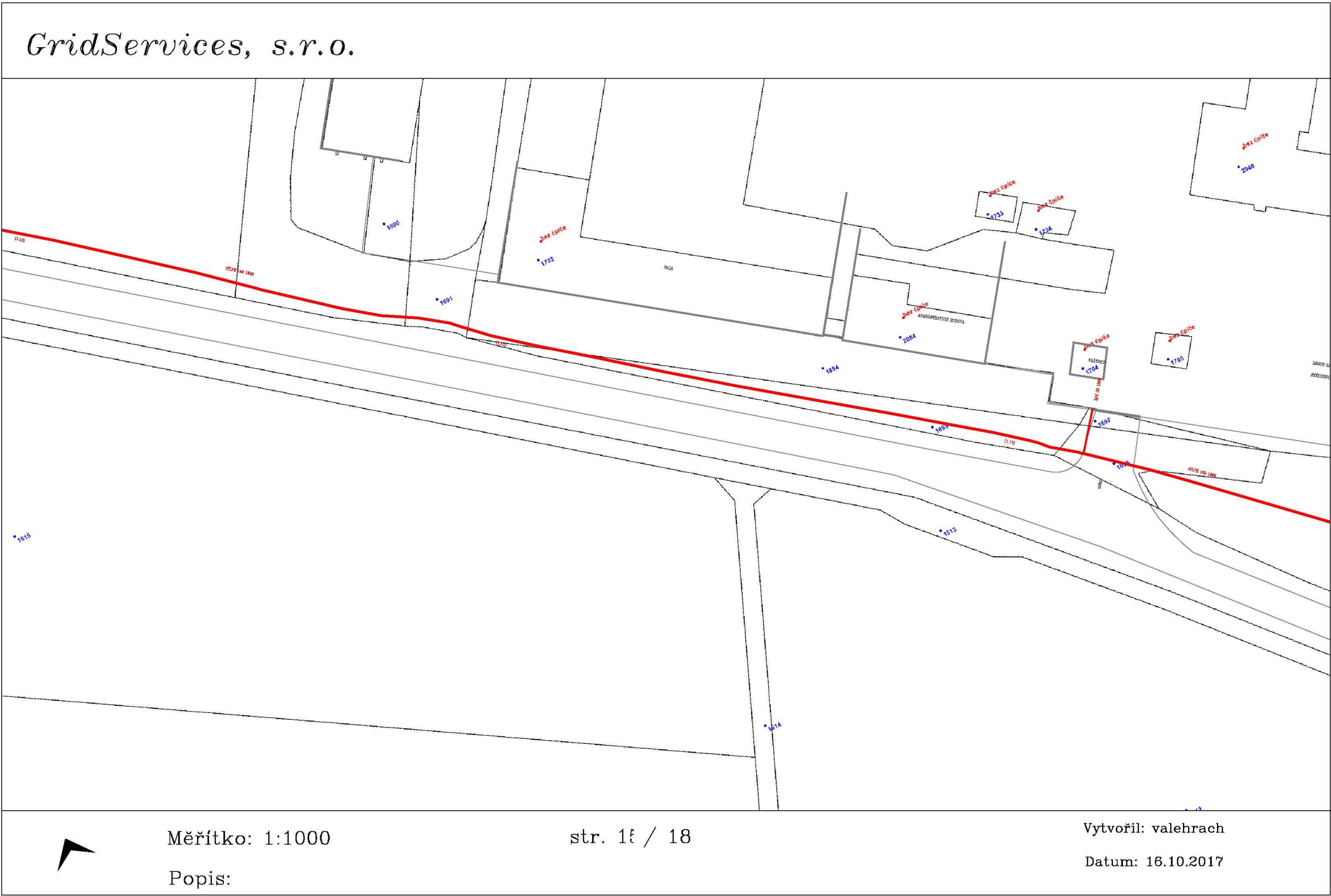
Legenda:

	linie plynovodu
	NTL
	STL
	VTL
	VVTL
	nefunkční
	výstavba
	regulační stanice
	ochranné zařízení
	kabel
	elektropřípojka
	kabel protikoroziční ochrany
	anodové uzemnění
	stanice katodové ochrany



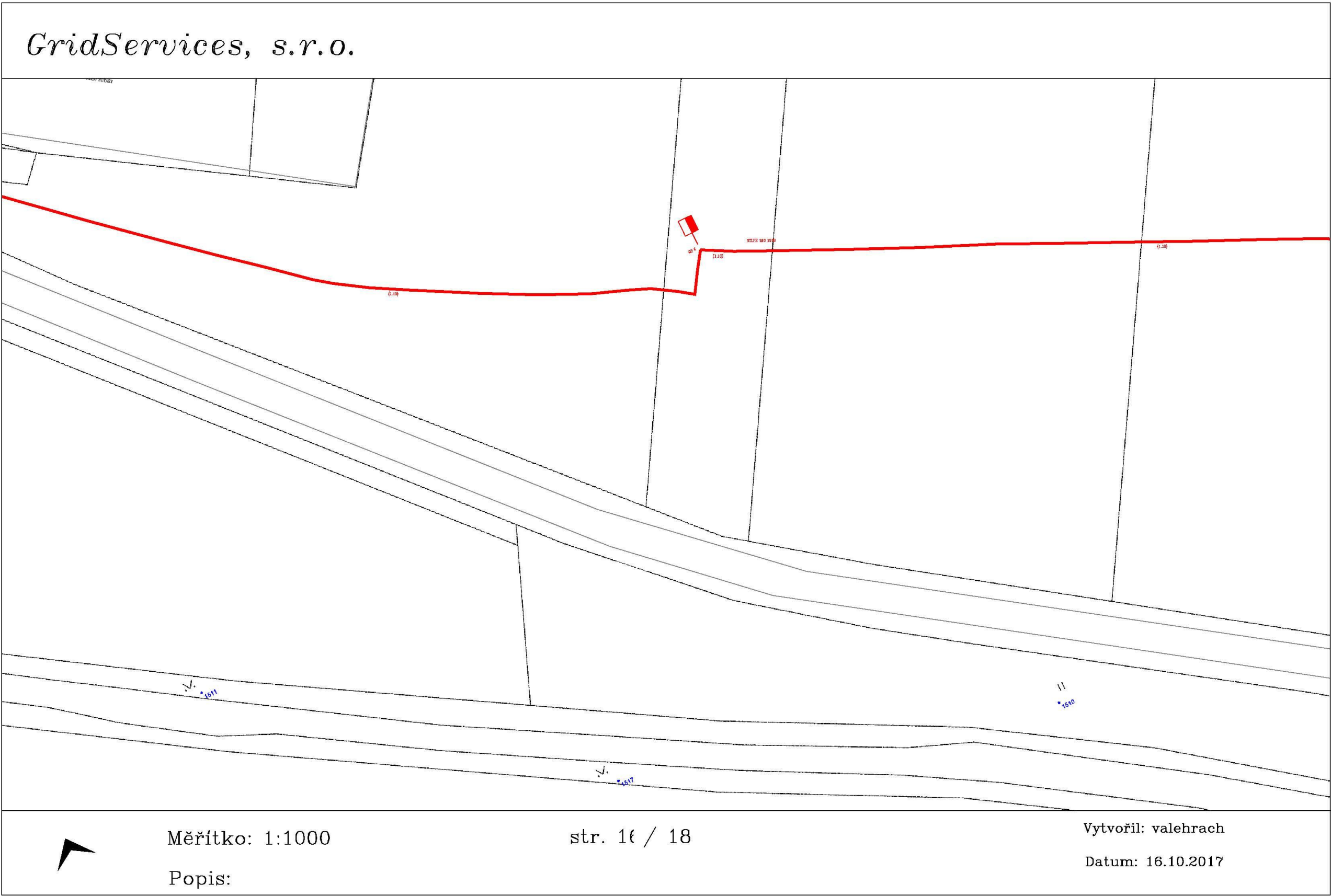
Legenda:

	linie plynovodu
	NTL
	STL
	VTL
	WTL
	nefunkční
	výstavba
	regulační stanice
	ochranné zařízení
	kabel
	elektropřípojka
	kabel protikorozní ochrany
	anodové uzemnění
	stanice katodové ochrany



Legenda:

	linie plynovodu
	NTL
	STL
	VTL
	WTL
	nefunkční
	výstavba
	regulační stanice
	ochranné zařízení
	kabel
	elektropřípojka
	kabel protikoroziční ochrany
	anodové uzemnění
	stanice katodové ochrany

















Legenda:

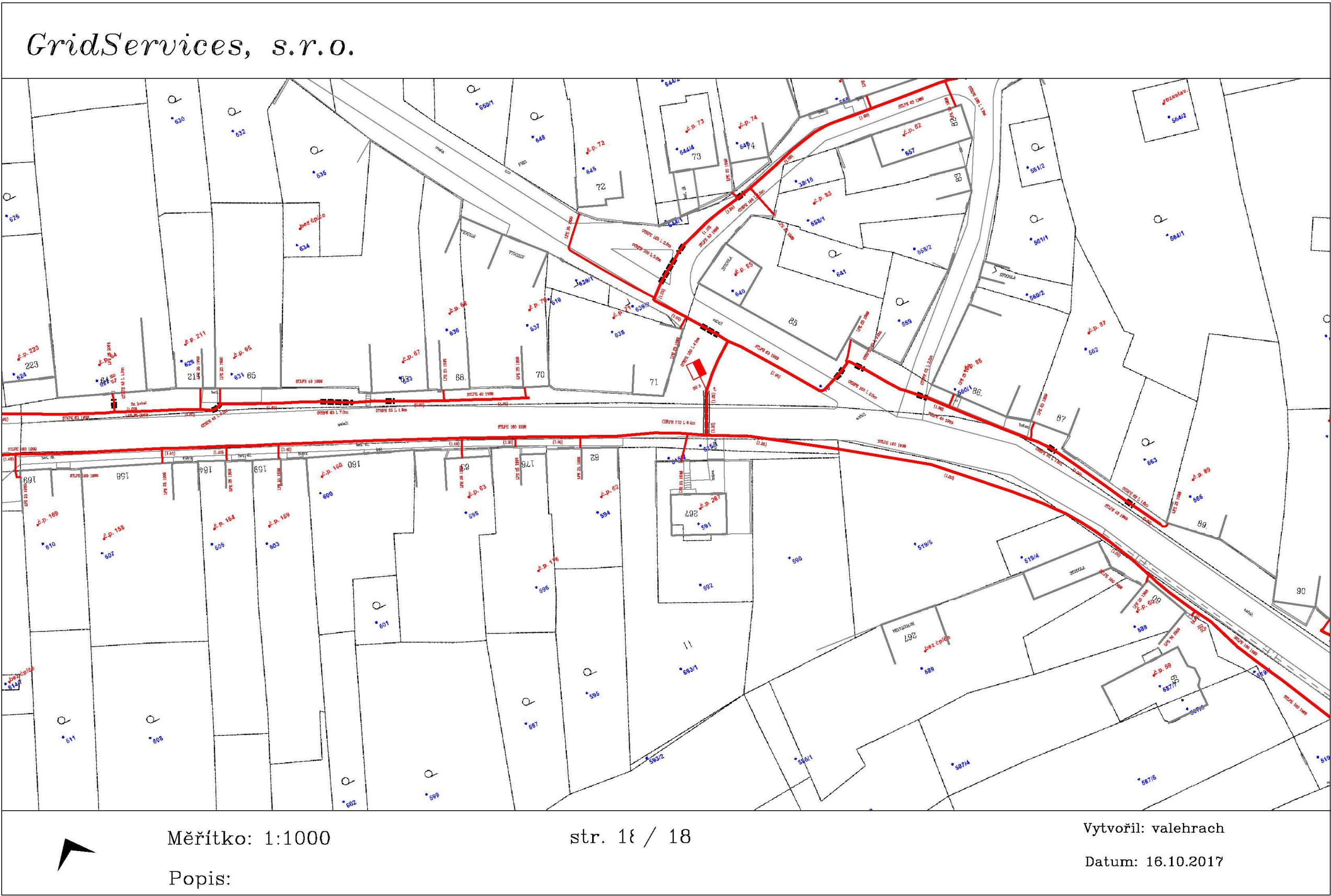
	linie plynovodu
	NTL
	STL
	VTL
	WTL
	nefunkční
	výstavba
	regulační stanice
	ochranné zařízení
	kabel
	elektropřípojka
	kabel protikorozní ochrany
	anodové uzemnění
	stanice katodové ochrany



Legenda:

	linie plynovodu
	NTL
	STL
	VTL
	VVTL
	nefunkční
	výstavba

	regulační stanice
	ochranné zařízení
	kabel
	elektropřipojka
	kabel protikoroziční ochrany
	anodové uzemnění
	stanice katodové ochrany



Legenda:

	linie plynovodu
	NTL
	STL
	VTL
	WTL
	nefunkční
	výstavba
	regulační stanice
	ochranné zařízení
	kabel
	elektropřípojka
	kabel protikoroziční ochrany
	anodové uzemnění
	stanice katodové ochrany



Vyřizuje: Dundáček Petr

E-mail: petr.dundacek@t-mobile.cz

SUS Jihomoravského kraje,
příspěvková organizace kraje
Ing. Zdeněk Komůrka
Žerotínovo náměstí
č.p.449/36200Brn

Naše značka: **E35622/17**

V Praze dne: **12.10.2017**

Vyjádření a stanovení podmínek pro udělení souhlasu s umístěním stavby v ochranném pásmu sítě technické infrastruktury (TI) společnosti T-Mobile Czech Republic a.s.

Vydané podle § 101 ZÁKONA Č. 127/2005 Sb., o elektronických komunikacích a o změně některých souvisejících zákonů (zákon o elektronických komunikacích – dále jen ZEK), ve znění pozdějších předpisů a §161 zákona č. 183/2006 Sb., o územním plánování a stavebním řádu (stavební zákon) či dle dalších příslušných právních předpisů

Věc: II/408 hranice kraje - Štítary

Stupeň: Jiný důvod

Na základě předložených projektových podkladů dáváme **souhlasné stanovisko k vydání Územního souhlasu / rozhodnutí (Stavebního povolení) a následně souhlas s realizací stavby.**

Dle předložených dokladů nedojde ke kolizi s technickou infrastrukturou společnosti **T-Mobile Czech Republic a.s.**

Toto stanovisko má platnost 1 rok.

Vydané stanovisko nelze prodloužit. Po uplynutí platnosti zadejte žádost o nové stanovisko.

T-Mobile
T-Mobile Czech Republic a.s.
Tomášova 2144/1
148 00 Praha 4
IČ 649 49 681, DIČ CZ64949681

.....
Ochrana sítí
Technologický úsek



Příloha č. 1

Rekapitulace žádosti o vyjádření k existenci sítě elektronických komunikací

Číslo žádosti: **E35622/17**
Název stavby /akce: **II/408 hranice kraje - Štítary**
Datum podání žádosti: **12.10.2017**
Důvod žádosti: **Jiný důvod**
Popis jiného důvodu žádosti: **Existence sítí**
Poznámka: **Pokud Vaše společnost ve vymezeném území vlastní nebo provozuje nějaké sítě, žádáme o zaslán digitálních map.**

Žadatel

Firma / organizace: **SUS Jihomoravského kraje, příspěvková organizace kraje**
IČ: **70932581**
DIČ:
Kontaktní osoba: **Ing. Zdeněk Komůrka**
Adresa: **Žerotínovo náměstí č.p.449/3**
Město / obec: **Brno**
PSČ: **60200**
Stát:
E-mail: **ingc@dik-hk.cz**
Telefonní číslo: **+420735177532**

Stavebník

Firma / organizace:
Kontaktní osoba:
Adresa:
Město / obec:
PSČ:
Stát:
E-mail:
Telefonní číslo:

Stavba

Výška nad terénem (metry): **5 m**
Projektant:
Druh stavby: **Ostatní**
Hodnota projektu:
Měsíc zahájení stavby:
Měsíc ukončení stavby:

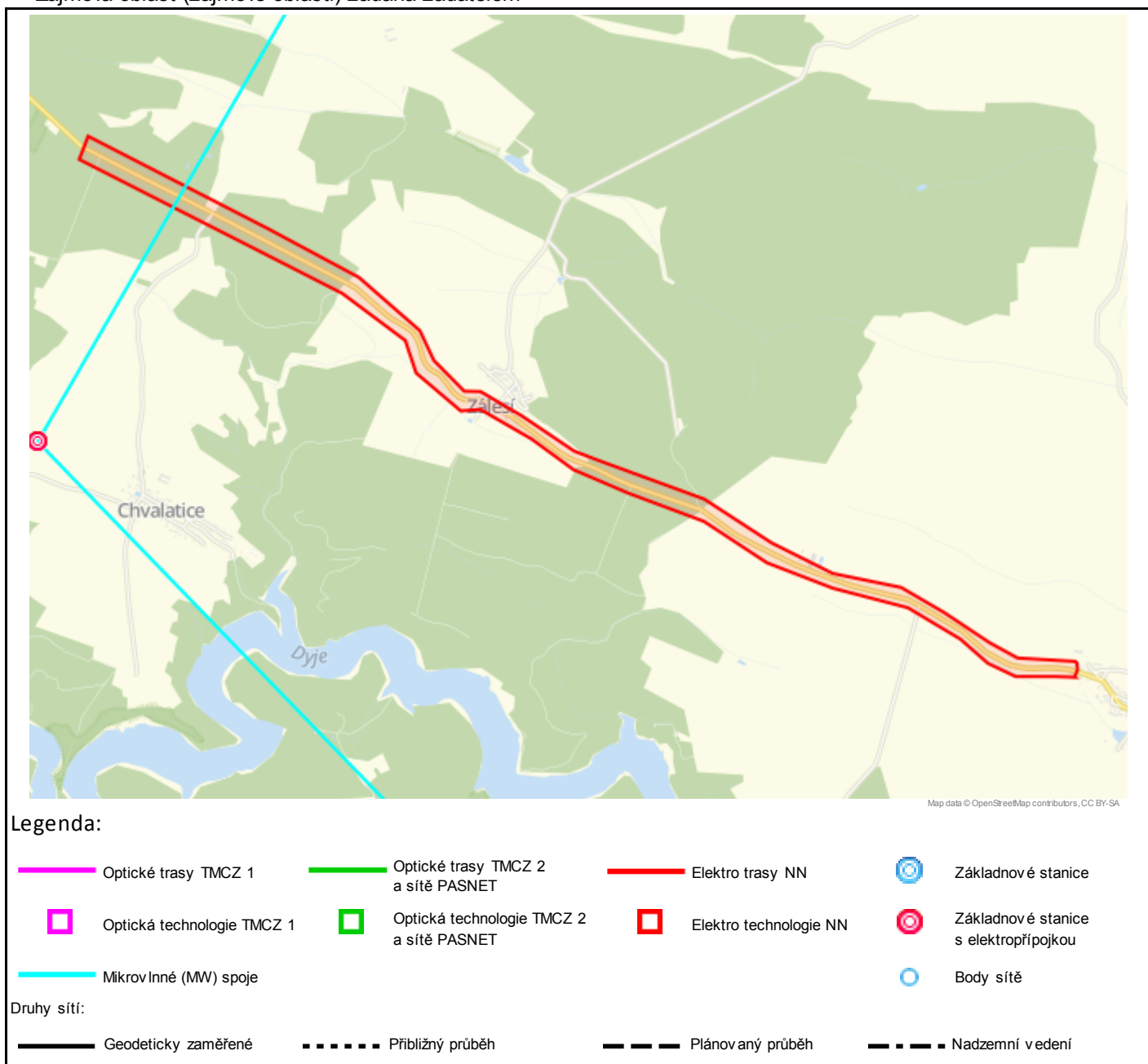
Odeslání stanoviska

E-mail: **ingc@dik-hk.cz**

Příloha č. 2

Situační plánek

Zájmová oblast (zájmové oblasti) zadaná žadatelem



Geometrie zájmové oblasti (zájmových oblastí) žádosti ve formátu WKT a souřadnicovém systému S-JTSK. Zkopírováním textu lze geometrii zobrazit v jakémkoli softwaru podporujícím formát WKT.

```
POLYGON((-657343.8244 -1182783.3874,-657744.6682 -1182711.9499,-657923.2619 -1182584.9499,-658209.0119
-1182342.8562,-658482.8557 -1182136.4812,-658939.2619 -1181985.6687,-659332.1682 -1181727.6999,-659756.8244
-1181374.4812,-660447.3869 -1181025.2312,-660606.1369 -1180941.8874,-660939.5119 -1180656.1374,-661198.1734
-1180459.3927,-661309.2984 -1180443.5177,-661491.8609 -1180209.3614,-661563.2984 -1179995.0489,-661936.3609
-1179582.2989,-662515.7984 -1179177.4864,-663670.7046 -1178399.6114,-663750.0796 -1178550.4239,-662063.3609
-1179677.5489,-661670.4546 -1180050.6114,-661622.8296 -1180280.7989,-661348.781 -1180575.6635,-661213.8435
-1180581.6166,-660886.4217 -1180825.6947,-660626.4685 -1181067.7885,-660271.2654 -1181272.1791,-659777.156
-1181526.1791,-659380.281 -1181859.5541,-658951.656 -1182085.7729,-658453.5779 -1182280.2416,-658120.6467
-1182536.2515,-657951.3133 -1182724.1057,-657772.7196 -1182836.5536,-657496.23 -1182869.6265,-657367.9071
-1182889.4703,-657369.23 -1182888.1473,-657342.7717 -1182836.5536,-657343.8244 -1182783.3874))
```



SUS Jihomoravského kraje, příspěvková organizace kraje
Zdeněk Komůrka
Žerotínovo náměstí 449/3
602 00 Brno

V Praze, 17.10.2017

Naše zn.: **MW000007064458415**

Věc: vyjádření k žádosti k akci **"II/408 hranice kraje - Štítary"**

Sdělujeme Vám, že společnost Vodafone Czech Republic a.s., se sídlem Praha 5, náměstí Junkových 2, IČ: 25788001, zapsaná dne 13.8. 1999 v obchodním rejstříku vedeném Městským soudem v Praze pod spisovou značkou B.6064 na základě předložené dokumentace ze dne **12.10.2017**

souhlasí s realizací projektu.

Ve vámi zadaném zájmovém území a v uvedené výšce (výška stavby: 5 m, výška jeřábu: 20 m) se nenachází žádné podzemní ani nadzemní vedení naší společnosti.

Platnost vyjádření je **1 rok** od data vydání.

S pozdravem


v.z. Ing. Ivana Glosová
Vodafone Czech Republic a.s.
Technická 23
616 00 Brno


Vodafone Czech Republic a.s.
náměstí Junkových 2, 155 00, Praha 5
IČO: 25788001, DIČ: CZ25788001
tel.: 776 971 111, fax: 776 971 927
-60-

Tel.: 608 014 915
E-mail: east@vodafone.cz

Seznam příloh/přiložených souborů:

Zadost_MW000007064458415.pdf



Městys Štítary

Štítary 149, 67102



Váš dopis s čj.:

Ze dne:

Číslo jednací: STIT-724/2017

Spisová značka:

Vyřizuje: Petra Cihlářová
Tel: +420 515 291 419
E-mail: referent@obecstitary.cz
Datová schránka: j8jbme6
Datum: 13.10.2017

Správa a údržba silnic Jihomoravského kraje,
příspěvková organizace kraje

Žerotínovo náměstí č.p. 449/3
60200 Brno

SÚS JmK - oblast Znojmo
Č.j.: 19706/2017
16. 10. 2017
Počet příloh/listů: 15
K vyřízení: 15

Vyjádření k technické infrastruktuře

Na Vaši žádost o vyjádření k technické infrastruktuře pro akci II/408 hranice kraje – Štítary Vás informujeme, že obec v této části nevlastní žádné sítě.

S pozdravem

Oldřich Veselý
starosta městyse

Dodaná zpráva - Detail zprávy

Věc: Vyjádření k technické infrastruktuře
ID zprávy: 511537843
Typ zprávy: Datová zpráva
Datum a čas dodání: 13.10.2017 v 8:16:54

Odesílatel: Městys Štítary, Štítary 149, 67102 Štítary, CZ
ID schránky: j8jbme6
Typ schránky: OVM


Zmocnění: Nezádáno
Odstavec: Nezádáno
Naše číslo jednací: STIT-724/2017
Naše spisová značka: Nezádáno
Vaše číslo jednací: Nezádáno
Vaše spisová značka: Nezádáno
K rukám: Nezádáno
Do vlastních rukou: Ne
Doručení fikcí zakázáno: Ne

Přílohy:

dokument3048001423832241774.pdf (126,01 kB)

Sekce ekonomická a majetková Ministerstva obrany
odbor ochrany územních zájmů
Tychonova 1, Praha 6, PSČ 160 01, datová schránka hjaavk

Sp.zn.: 78318/2017-8201-OÚZ-BR
SpMO 3170-772/2017-8201



SUS Jihomoravského kraje, příspěvková organizace kraje, IČ 70932581
Žerotínovo náměstí 449/3
602 00 Brno

II/408 hranice kraje - Štítary, k.ú. Chvalatice, Velký Dešov, Zálesí u Bítova, Štítary na Moravě (předprojektová příprava)

Ve smyslu § 175 zákona č.183/2006 Sb. o územním plánování a stavebním řádu (stavební zákon) a zákona č.222/1999 Sb. o zajišťování obrany České republiky v platných zněních a v souladu s rezortními předpisy (na teritoriu okresů Brno-město, Brno-venkov, Blansko, Břeclav, Hodonín, Kroměříž, Prostějov, Třebíč, Uherské Hradiště, Vyškov, Zlín, Znojmo a Bruntál, Frýdek-Místek, Jeseník, Karviná, Nový Jičín, Olomouc, Opava, Ostrava, Přerov, Šumperk, Vsetín) bylo provedeno vyhodnocení výše uvedené akce.

Ministerstvo obrany

jednající Oddělením ochrany územních zájmů Brno Odboru ochrany územních zájmů Sekce ekonomické a majetkové, jako věcně a místně příslušným ve smyslu § 6, odst. 1, písmeno h zákona č. 222/1999 Sb., jehož jménem jedná ministerský rada Oddělení ochrany územních zájmů Brno Odboru ochrany územních zájmů Sekce ekonomické a majetkové Ministerstva obrany Ing. Eva Ustohalová v souladu s Rozkazem ministra obrany č. 39/2011 Věstníku MO-Zabezpečení výkonu působnosti MO ve věcech územního plánování a stavebního řádu v platném znění,

vydává závazné stanovisko v rámci předprojektové přípravy:

V řešené lokalitě akce neevidujeme inženýrské sítě a podzemní telekomunikační vedení Ministerstva obrany. Dané území se nachází v zájmovém území MO ČR a dle § 175 zákona č. 183/2006 Sb. jsou stavby podmíněny závazným souhlasným stanoviskem Ministerstva obrany, proto požadujeme zpracovanou projektovou dokumentaci k dané akci předložit Oddělení ochrany územních zájmů Brno Odboru ochrany územních zájmů Sekce ekonomické a majetkové MO k posouzení.

Závazné stanovisko Ministerstva obrany je platné 2 roky a musí být vyžadováno znovu, dojde-li ke změně záměru.

Ing. Eva Ustohalová
ministerský rada

Dodaná zpráva - Detail zprávy

Věc: II/408 hranice kraje - Štítary, k.ú. Chvalatice, Velký Dešov, Zálesí u Bítova, Štítary na Moravě (př

ID zprávy: 516634027

Typ zprávy: Datová zpráva

Datum a čas dodání: 31.10.2017 v 11:34:16

Odesílatel: Ministerstvo obrany, Tychonova 221/1, 16000 Praha 6, CZ

ID schránky: hjyaavk

Typ schránky: OVM

Zmocnění: 0 / 0

Odstavec: Nezádáno

Naše číslo jednací: Nezádáno

Naše spisová značka: SpMO 3170/2017-8201 8201

Vaše číslo jednací: Nezádáno

Vaše spisová značka: Nezádáno

K rukám: Nezádáno

Do vlastních rukou: Ne

Doručení fikcí zakázáno: Ne

Přílohy:

2017_78318.pdf (472,54 kB)



OUCbZ3LZEYXJ

OBEC CHVALATICE

Chvalatice 72, 671 02 Šumná



Váš dopis s čj.:

Ze dne:

Číslo jednací: OUCb-389/2017

Spisová značka: JMK2017

Vyřizuje: Marta Adamová

Tel: 515294653

E-mail: chvalatice@volny.cz

Datum: 17.10.2017

**Správa a údržba silnic Jihomoravského kraje,
příspěvková organizace kraje**



**Žerotínovo náměstí č.p. 449/3
60200 Brno**

Žádost o vyjádření k existenci sítí na akci II/408 hranice kraje - Štítary

Obec Chvalatice ve vymezeném území pro akci II/408 hranice kraje – Štítary nevlastní a neprovozuje žádné sítě.

S pozdravem

Mojmír Adam - starosta



Obec Zálesí

*Zálesí 27, 671 02 Šumná, tel. 515 291 584
Bankovní spojení KB Znojmo 24728-741/0100*

Dopravně inženýrská kancelář, s.r.o.
k rukám ing. Žida
Bozděchova 1668
500 02 Hradec Králové

V Zálesí 30. 10. 2017

Věc:

Vyjádření k existenci sítí na akci **II/408 hranice kraje - Štítary**

Sdělujeme, že máme sítě, které jsme vložili smlouvou o vkladu majetku do DSO Vodovody a kanalizace Třebíč.

Mgr. Neubauerová Marie
starostka obce

adresa žadatele
Dopravně inženýrská kancelář, s.r.o.
Bozděchova 1668
Hradec Králové 50002

Žádost č: 17755
Vyřizuje: Radka Bazalová
Email: bazalova@vastr.cz
Datum: 2017-10-24

Stanovisko k existenci inženýrských sítí

Název stavby: II/408 hranice kraje - Štítary
Místo stavby: Třebíč, Dešov
Katastrální území:
Investor stavby: Dopravně inženýrská kancelář, s.r.o. SUS Jm kraje, příspěvková organizace

Stanovisko:

V dané lokalitě se vyskytují zařízení ve správě VAS, a.s. divize Třebíč.

- požadujeme předložit projektovou dokumentaci včetně zakreslení našich sítí k odsouhlasení.
- projektová dokumentace stavby musí respektovat ochranné pásmo zařízení ve správě VAS, a.s. dle §23 zákona č. 274/2001 Sb.
- musí být respektovány požadavky platné legislativy a technických norem zejména ČSN 73 6005 Prostorové uspořádání sítí technického vybavení, Zákon č. 274/2001 Sb., o vodovodech a kanalizacích ve znění pozdějších předpisů a Zákon č. 183/2006 Sb. ve znění pozdějších předpisů.
- vodovodní a kanalizační přípojky – rozsah poskytnutých digitálních dat neobsahuje zakres všech vodovodních a kanalizačních přípojek v zájmovém území. Přípojky jsou dle Zákona č. 274/2001 Sb. §3, odst. (3) v majetku majitele pozemku či stavby připojené na vodovod nebo kanalizaci. Trasa poskytnutých digitálních dat vodovodních a kanalizačních přípojek obsahuje pouze jejich přibližný zakres. Povinností investora je ve spolupráci s majiteli přípojek provést jejich vytýčení.

Toto stanovisko **NELZE** použít pro správní řízení.
Námi zasláné podklady jsou platné ke dni vydání tohoto stanoviska.

S pozdravem

Radka Bazalová
technický pracovník divize Třebíč

VODÁRENSKÁ AKCIOVÁ SPOLEČNOST, a. s.
Divize Třebíč
Kubišova 1172, 674 11 Třebíč
Bankovní spojení: 1401711/0100
telefon: +420 568 899 111, e-mail: sekretariat@vastr.cz

SÍDLO SPOLEČNOSTI:
Soběšická 820/156, Lesná, 638 00 Brno
IČ: 49455842, DIČ: CZ49455842
Společnost je zaregistrována v obchodním rejstříku
vedeném Krajským soudem v Brně, oddíl B, vložka 1181

www.vodarenska.cz